AJUNTAMENT DE
VILADAMAT

PLÀNOLS D'ORDENACIÓ DEL PLA D'ORDENACIÓ URBANÍSTICA MUNICIPAL (POUM) DE VILADAMAT

T.M. DE VILADAMAT (ALT EMPORDÀ)

Juliol 2016

ARQUITECTURA
URBANISME
DISSENY

PLÀNOLS D'ORDENACIÓ DEL PLA D'ORDENACIÓ URBANÍSTICA MUNICIPAL (POUM) DE VILADAMAT

T.M. DE VILADAMAT (ALT EMPORDÀ)

Juliol de 2016

EQUIP REDACTOR DEL POUM DE VILADAMAT		
Director dels treballs de redacció del POUM de Viladamat:		
Joaquim Bover i Busquet Arquitecte i Urbanista (ETSAB-UPC) Cofundador de KGB Arquitectura, Urbanisme i Disseny, SL		
Documentació urbanística del POUM de Viladamat:	*Documentació ambiental del POUM de Viladamat:*	*Assessorament legal del POUM de Viladamat:*
Joaquim Bover i Busquet Redactor del projecte Arquitecte i Urbanista (ETSAB-UPC) Cofundador de KGB Arquitectura, Urbanisme i Disseny, SL Carles Garrido i Llopis Seguiment i estructura del projecte Cofundador de KGB Arquitectura, Urbanisme i Disseny, SL Mariona Llenas i Font Coordinadora Arquitecta (ETSAB-UPC) Postgrau en Gestió de la Ciutat i Urbanisme (UOC) Cristina Espígol i Massó Col·laboradora Arquitecta (ETSAV-UPC)	Joan Solà i Subiranas Geòleg (UAB) Màster Enginyeria i Gestió Ambiental (UPC) Jordi Montaner i Roviras Geòleg (UAB) Màster en Hidrologia subterrània (UPC) Anna Pibernat i Reixach Llicenciada en Ciències Ambientals (UdG) Màster en Gestió i Certificació Ambiental (UdG)	Josep Pi i marquès Llicenciat en Dret (UB) Advocat Col. 346 Fundador de Despatx Pi i Marquès advocats Josep Pi i Renart Llicenciat en Dret (UdG) Advocat Col. 2.192

ÍNDEX

PLÀNOLS ORDENACIÓ:

01- Classificació del sòl
02- Ordenació general
03- Alineacions i rasants
04- AT – MT
05- BT
06- Aigua
07- Sanejament
08- Enllumenat
09- Servituds d'operació de les aeronaus
10- Capacitat acústica
11- Protecció envers la contaminació lluminosa
12- Sensibilitat ambiental
13- Vulnerabilitat hidrogeològica
14- Sistema Hidrogràfic

PATRIMONI ARQUITECTÒNIC EN SNU:

19.- Castell de Sant Feliu de la Garriga
20.- Nucli de Palau Borrell
21.- Església de Sant Feliu de la Garriga
22.- Cementiri
23.- Forn de Calç de Palau Borrell
24.- Pou de Glaç
25.- Restes del Forn de Calç de St. Feliu de la Garriga
26.- Església de Sta. Eulàlia
27.- Mas del Batlle
28.- Mas Briolf
29.- Can Tomàs Verdolet (Mas Verdalet)

PATRIMONI ARQUEOLÒGIC EN SNU:

30.- Puig Segalar - ceràmica ibèrica
31.- Mas Notari - ceràmica romana
32.- Les sorreres - restes ibèriques i romanes
33.- Barraca d'en Guy (Puig de les Sorres)
34.- Cabana d'època romana
35.- Camí del Notari
36.- Camp de l'Illa (Camp d'en Ylla)
37.- Forn de Tolegassos (Forn Romà)
38.- L'Olivet d'en Pujol - restes ibèriques i romanes
39.- Paret del Delme
40.- La pedra dreta - Menhir
41.- Pont de Palau Borrell
42.- Pou de Glaç
43.- Puig de la Verneda
44.- Puig de les Sorres o les Sorreres
45.- Els Tolegassos - vila romana
46.- Vinya del Fuster o vinya d'en Bardera
47.- Camp de la Vinya
48.- Forn de l'Olivet
49.- Forn de la Font de Palau Borrell o Forn de Calç 1
50.- Forn de la Font de Palau Borrell o Forn de Calç 2
51.- Forn de Sant Feliu de la Garriga o Forn 5
52.- La Muntanyeta

CATEGORIES DE SÒL:

N1 - ZONA DE PROTECCIÓ PREVENTIVA
- N1a — Subzona agrícola periurbana

N2 - ZONA DE PROTECCIÓ TERRITORIAL
- N2a — Subzona agrícola de valor
- N2b — Subzona de ribera d'interès connector

N3 - ZONA DE PROTECCIÓ ESPECIAL
- N3a — Subzona agrícola d'interès ecològic i paisatgístic
- N3b — Subzona forestal d'interès ecològic i paisatgístic

ACTIVITATS AUTORITZADES EN SNU
- Àmbit d'activitats extractives autoritzades
- Llicències autoritzades

SISTEMES
- SX — Comunicacions
  - SX1 Xarxa viaria territorial
  - SX2 Xarxa viaria urbana
  - SX3 Xarxa de camins rurals
- SV — Espais lliures
- ST — Serveis tècnics públics
- ST(p) — Serveis tècnics privats
- SH — Sistema hidrogràfic Q10

CATEGORIES DE SÒL:
- SU — Sòl urbà
- SUD — Sòl urbanitzable delimitat industrial

PROTECCIÓ DE SISTEMES:
- Protecció de camins i carreteres
- Protecció de cursos d'aigua
- Protecció cementiri

- Línia d'edificació
- Límit terme municipal
- Àrea usos específics
- Elements protegits
- Límit sòl urbà
- Límit sòl urbanitzable
- Nucli rural

Pla d'Ordenació Urbanística Municipal

Juliol 2016

POUM Viladamat

O 1.1

ORDENACIÓ

CLASSIFICACIÓ DEL SÒL

e. 1:5.000 (DIN A1)
e. 1:10.000 (DIN A3)

0 100 200 400

Equip redactor:
KGB arquitectes · Geoservei · Pi advocats

PATRIMONI ARQUITECTÒNIC EN SNU:

19.- Castell de Sant Feliu de la Garriga
20.- Nucli de Palau Borrell
21.- Església de Sant Feliu de la Garriga
22.- Cementiri
23.- Forn de Calç de Palau Borrell
24.- Pou de Glaç
25.- Restes del Forn de Calç de St. Feliu de la Garriga
26.- Església de Sta. Eulàlia
27.- Mas del Batlle
28.- Mas Briolf
29.- Can Tomàs Verdolet (Mas Verdalet)

PATRIMONI ARQUEOLÒGIC EN SNU:

30.- Puig Segalar - ceràmica ibèrica
31.- Mas Notari - ceràmica romana
32.- Les sorreres - restes ibèriques i romanes
33.- Barraca d'en Guy (Puig de les Sorres)
34.- Cabana d'època romana
35.- Camí del Notari
36.- Camp de l'Illa (Camp d'en Ylla)
37.- Forn de Tolegassos (Forn Romà)
38.- L'Olivet d'en Pujol - restes ibèriques i romanes
39.- Paret del Delme
40.- La pedra dreta - Menhir
41.- Pont de Palau Borrell
42.- Pou de Glaç
43.- Puig de la Verneda
44.- Puig de les Sorres o les Sorreres
45.- Els Tolegassos - vila romana
46.- Vinya del Fuster o vinya d'en Bardera
47.- Camp de la Vinya
48.- Forn de l'Olivet
49.- Forn de la Font de Palau Borrell o Forn de Calç 1
50.- Forn de la Font de Palau Borrell o Forn de Calç 2
51.- Forn de Sant Feliu de la Garriga o Forn 5
52.- La Muntanyeta

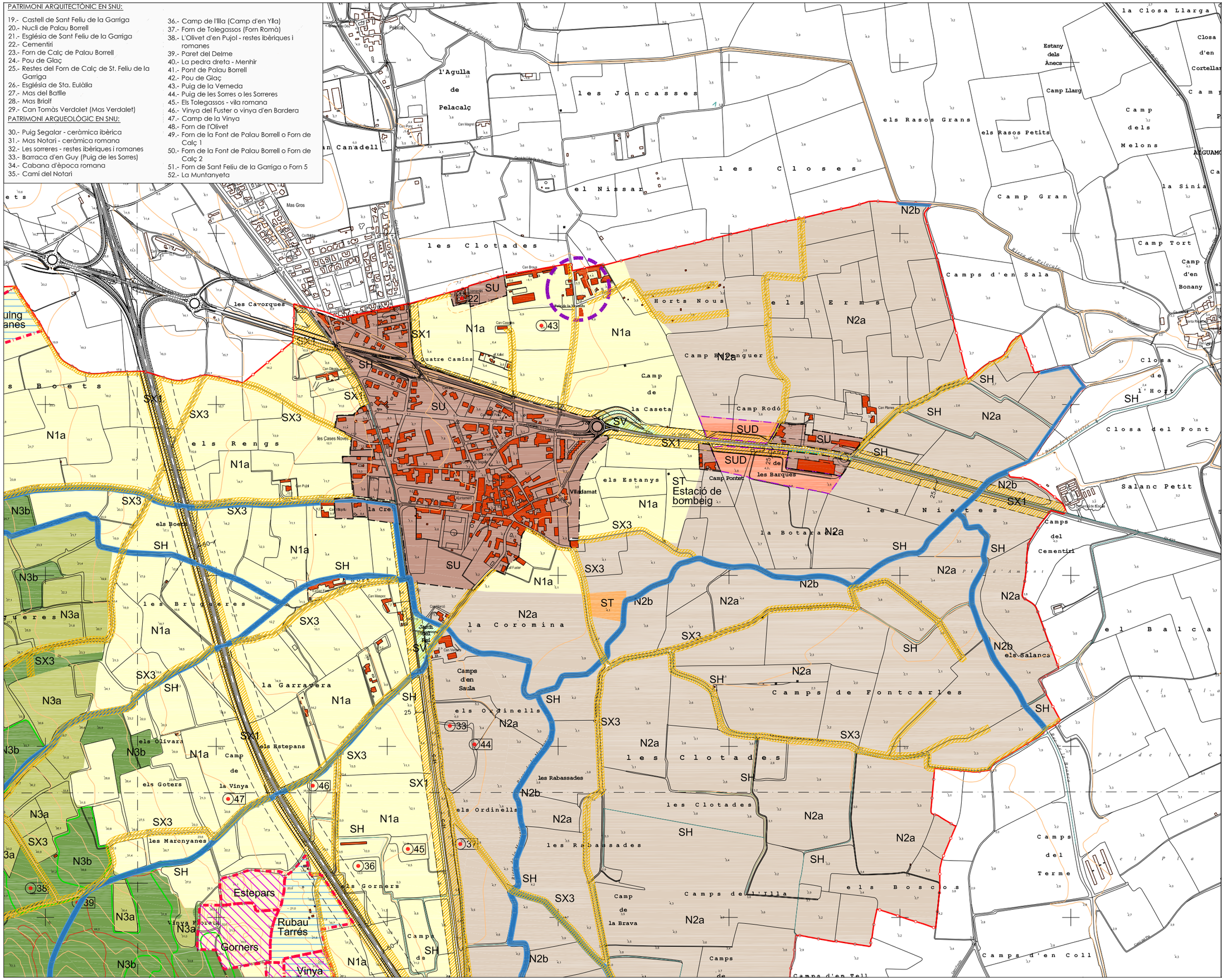

CATEGORIES DE SÒL:

N1 - ZONA DE PROTECCIÓ PREVENTIVA

- N1a — Subzona agrícola periurbana

N2 - ZONA DE PROTECCIÓ TERRITORIAL

- N2a — Subzona agrícola de valor
- N2b — Subzona de ribera d'interès connector

N3 - ZONA DE PROTECCIÓ ESPECIAL

- N3a — Subzona agrícola d'interés ecològic i paisatgístic
- N3b — Subzona forestal d'interès ecològic i paisatgístic

ACTIVITATS AUTORITZADES EN SNU

- Àmbit d'activitats extractives autoritzades
- Llicències autoritzades

SISTEMES

- SX — Comunicacions
  - SX1 Xarxa viaria territorial
  - SX2 Xarxa viaria urbana
  - SX3 Xarxa de camins rurals
- SV — Espais lliures
- ST — Serveis tècnics públics
- ST(p) — Serveis tècnics privats
- SH — Sistema hidrogràfic Q10

CATEGORIES DE SÒL:

- SU — Sòl urbà
- SUD — Sòl urbanitzable delimitat industrial

PROTECCIÓ DE SISTEMES:

- Protecció de camins i carreteres
- Protecció de cursos d'aigua
- Protecció cementiri

- Línia d'edificació
- Límit terme municipal
- Àrea usos específics
- Elements protegits
- Límit sòl urbà
- Límit sòl urbanitzable
- Nucli rural

Pla d'Ordenació Urbanística Municipal

Juliol 2016

POUM Viladamat

O 1.2

ORDENACIÓ

CLASSIFICACIÓ DEL SÒL

e. 1:5.000 (DIN A1)
e. 1:10.000 (DIN A3)

0 100 200 400

Equip redactor:
KGB arquitectes · Geoservei · Pi advocats

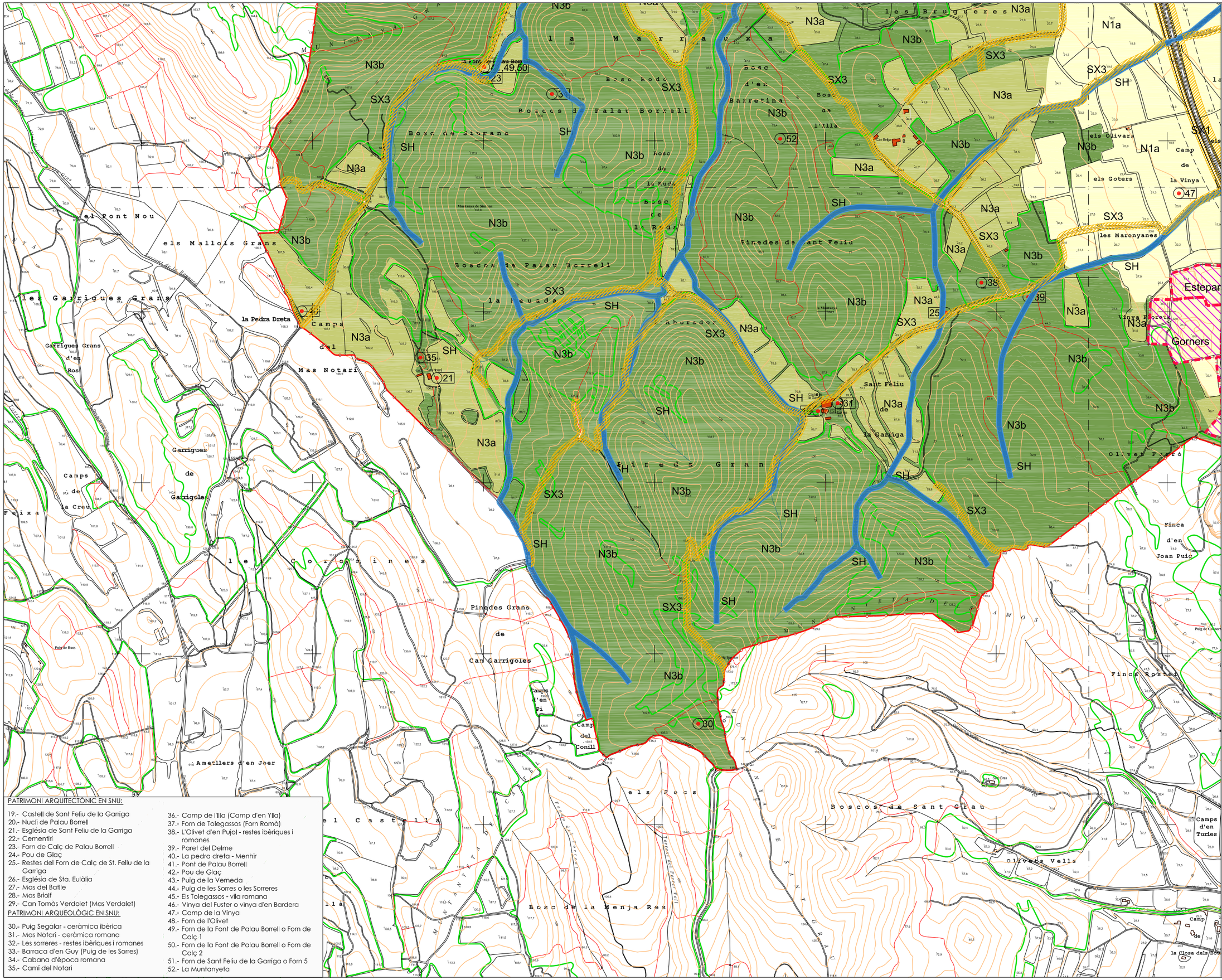

PATRIMONI ARQUITECTÒNIC EN SNU:

19.- Castell de Sant Feliu de la Garriga
20.- Nucli de Palau Borrell
21.- Església de Sant Feliu de la Garriga
22.- Cementiri
23.- Forn de Calç de Palau Borrell
24.- Pou de Glaç
25.- Restes del Forn de Calç de St. Feliu de la Garriga
26.- Església de Sta. Eulàlia
27.- Mas del Batlle
28.- Mas Briolf
29.- Can Tomàs Verdolet (Mas Verdalet)

PATRIMONI ARQUEOLÒGIC EN SNU:

30.- Puig Segalar - ceràmica ibèrica
31.- Mas Notari - ceràmica romana
32.- Les sorreres - restes ibèriques i romanes
33.- Barraca d'en Guy (Puig de les Sorres)
34.- Cabana d'època romana
35.- Camí del Notari
36.- Camp de l'Illa (Camp d'en Yila)
37.- Forn de Tolegassos (Forn Romà)
38.- L'Olivet d'en Pujol - restes ibèriques i romanes
39.- Paret del Delme
40.- La pedra dreta - Menhir
41.- Pont de Palau Borrell
42.- Pou de Glaç
43.- Puig de la Verneda
44.- Puig de les Sorres o les Sorreres
45.- Els Tolegassos - vila romana
46.- Vinya del Fuster o vinya d'en Bardera
47.- Camp de la Vinya
48.- Forn de l'Olivet
49.- Forn de la Font de Palau Borrell o Forn de Calç 1
50.- Forn de la Font de Palau Borrell o Forn de Calç 2
51.- Forn de Sant Feliu de la Garriga o Forn 5
52.- La Muntanyeta

CATEGORIES DE SÒL:

N1 - ZONA DE PROTECCIÓ PREVENTIVA
- N1a Subzona agrícola periurbana

N2 - ZONA DE PROTECCIÓ TERRITORIAL
- N2a Subzona agrícola de valor
- N2b Subzona de ribera d'interès connector

N3 - ZONA DE PROTECCIÓ ESPECIAL
- N3a Subzona agrícola d'interès ecològic i paisatgístic
- N3b Subzona forestal d'interès ecològic i paisatgístic

ACTIVITATS AUTORITZADES EN SNU
- Àmbit d'activitats extractives autoritzades
- Llicències autoritzades

SISTEMES
- SX Comunicacions
  - SX1 Xarxa viària territorial
  - SX2 Xarxa viària urbana
  - SX3 Xarxa de camins rurals
- SV Espais lliures
- ST Serveis tècnics públics
- ST(p) Serveis tècnics privats
- SH Sistema hidrogràfic Q10

CATEGORIES DE SÒL:
- SU Sòl urbà
- SUD Sòl urbanitzable delimitat industrial

PROTECCIÓ DE SISTEMES:
- Protecció de camins i carreteres
- Protecció de cursos d'aigua
- Protecció cementiri

- Línia d'edificació
- Límit terme municipal
- Àrea usos específics
- Límit sòl urbà
- Límit sòl urbanitzable
- 10 Elements protegits
- Nucli rural

Pla d'Ordenació Urbanística Municipal

Juliol 2016

POUM Viladamat

O 1.3

ORDENACIÓ

CLASSIFICACIÓ DEL SÒL

e. 1:5.000 (DIN A1)
e. 1:10.000 (DIN A3)

0 100 200 400

Equip redactor:
KGB arquitectes · Geoservei · Pi advocats

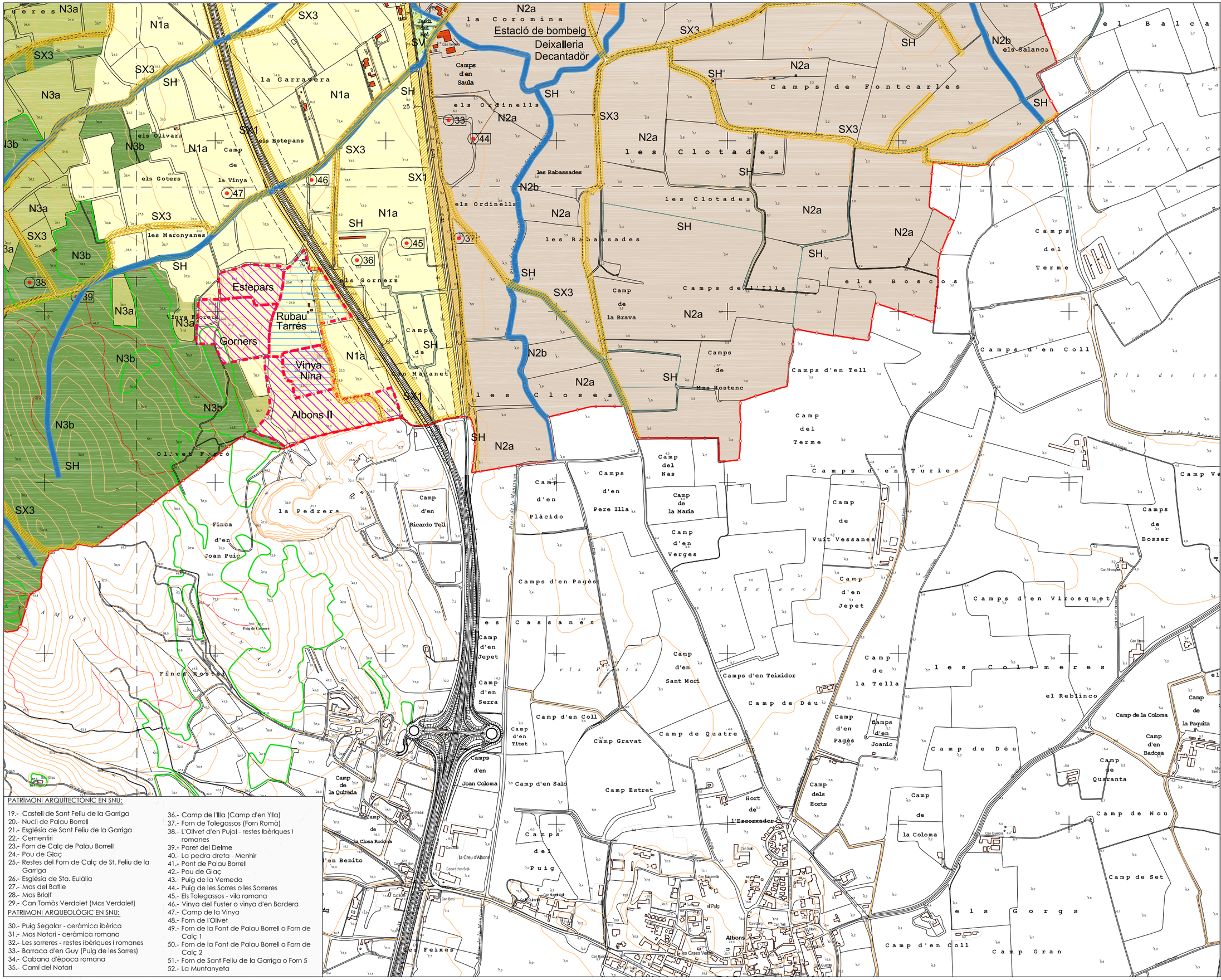
Estació de bombeig
Deixalleria
Decantadòr
Estepars
Rubau Tarrés
Vinya Nina
Albons II
Gorners
Camp de la Vinya
Finca d'en Joan Puig
Finca Rosset
Camp d'en Ricardo Tell
Camp d'en Jepet
Camp d'en Serra
Camps d'en Joan Coloma
Camp de la Quitèria
Camp de la Closa Rodona
Camp d'en Titet
Camp d'en Coll
Camp d'en Saló
Camp Gravat
Camp Estret
Camps del Puig
Camp de Quatre
Camp de Déu
Camp d'en Sant Mori
Camps d'en Teixidor
Camp d'en Pagès
Camp d'en Joanic
Camp de la Tella
Camp dels Horts
Hort de l'Escorxador
Camp de la Coloma
Camp de Déu
Camp de Quaranta
Camp de Nou
Camp de Set
Camp d'en Coll
Camp Gran
els Gorgs
les Colomeres
el Reblinco
Camp de la Coloma
Camp de la Paquita
Camp d'en Badosa
Camps de Vuit Vessanes
Camp d'en Verges
Camp del Nas
Camp de la Maria
Camps d'en Pere Illa
Camp d'en Plàcido
Camps d'en Pagès
Camps d'en Vicosquet
Camps de Bosser
Camps d'en Turies
Camp de Jepet
Camp del Terme
Camps d'en Tell
Camps de Mas Hostenc
Camp de la Brava
Camps de l'Illa
Camps de Fontcarles
les Clotades
les Closes
les Rabassades
els Ordinells
Camps de Saula
la Garravera
la Pedrera
els Estepans
els Olivars
els Goters
les Marcnyanes
Camp de Mas Manet
Camp de Ricardo Tell
Camp de la Paquita
Camp de la Coloma
Camp de Quaranta
Camp de Nou
Camp de Set
Camp Gran
Camp d'en Coll
Camp de Bosser
Camp de Vuit Vessanes
Camp de Jepet
Camp de la Tella
Camp de Déu
Camp de Quaranta
Camp de Nou
Camp de Set
Camp Gran
Camp d'en Coll
Camp de la Coloma
Camp de la Paquita

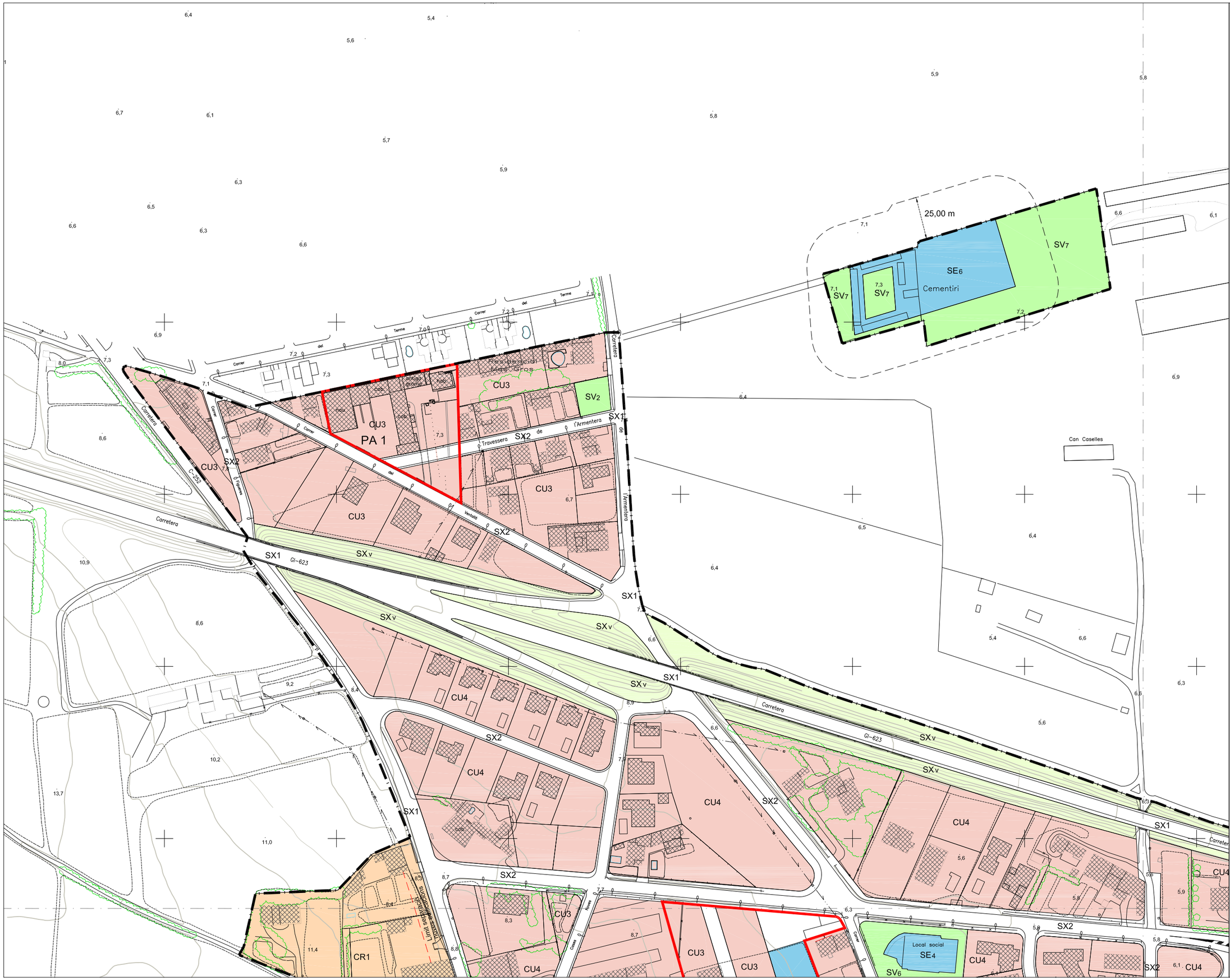

ZONES:

- NA — NUCLI ANTIC NA
- NA — NUCLI ANTIC VERD PRIVAT
- CU — CONSOLIDACIÓ URBANA CU1, CU2, CU3, CU4, CU5
- CR — CREIXEMENT RURAL CR1, CR2
- A — AÏLLADA O APARELLADA A1, A2, A3
- CT — COMERÇOS I TALLERS CT1, CT2

SISTEMES:

- SV — ESPAIS LLIURES SV2, SV5, SV6, SV7, SV8
- SE — EQUPAMENTS SE1, SE2, SE3, SE4, SE5, SE6, SE7
- ST — SERVEIS TÈCNICS ST
- SX — SISTEMA VIARI SX1, SX2, SX3

PROTECCIÓ DE SISTEMES:

- SXv — PROTECCIÓ SISTEMA VIARI SXv

ELEMENTS I INDRETS PROTEGITS:

2.- Església de Sant Quirze
3.- Can Ponç (Can Briolf o Can Feliu)
4.- Mas Escot (Can Brava)
5.- Mas Trobat (Can Carreres)
6.- Mas Falgós (Can Masarac)
7.- Portal i restes de mur de la Pabordia
8.- Cal Carter
9.- Casa al c/ cinc claus (Cal Burro)
10.- Casa Ylla (Can Bonany)
11.- Façana sala de Ball
12.- Can Poch
13.- Casa a la Plaça Catalunya
14.- Mas Diana
15.- Cases al c/ de les cases noves
16.- Can Ruensa
17.- Casa al c/ Albons
18.- Antic Ajuntament

- SUND — Sòl urbanitzable no delimitat
- Límit sòl urbà
- Delimitació de polígons
- Límit sòl urbanitzable
- Sistema hidrogràfic Q10
- Línia d'edificació
- S. hidrog. Q10 compatible amb sistema SV espais lliures

Pla d'Ordenació Urbanística Municipal

Juliol 2016

POUM Viladamat

O 2.1

ORDENACIÓ

ORDENACIÓ GENERAL

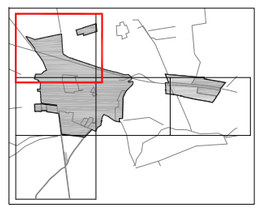

e. 1:1.000 (DIN A1)
e. 1:2.000 (DIN A3)

0 20 40 80

Equip redactor:
KGB arquitectes · Geoservei · Pi advocats

ZONES:

- NA — NUCLI ANTIC NA
- NA — NUCLI ANTIC VERD PRIVAT
- CU — CONSOLIDACIÓ URBANA CU1, CU2, CU3, CU4, CU5
- CR — CREIXEMENT RURAL CR1, CR2
- A — AÏLLADA O APARELLADA A1, A2, A3
- CT — COMERÇOS I TALLERS CT1, CT2

SISTEMES:

- SV — ESPAIS LLIURES SV2, SV5, SV6, SV7, SV8
- SE — EQUPAMENTS SE1, SE2, SE3, SE4, SE5, SE6, SE7
- ST — SERVEIS TÈCNICS ST
- SX — SISTEMA VIARI SX1, SX2, SX3

PROTECCIÓ DE SISTEMES:

- SXv — PROTECCIÓ SISTEMA VIARI SXv

ELEMENTS I INDRETS PROTEGITS:

2.- Església de Sant Quirze
3.- Can Ponç (Can Briolf o Can Feliu)
4.- Mas Escot (Can Brava)
5.- Mas Trobat (Can Carreres)
6.- Mas Falgós (Can Masarac)
7.- Portal i restes de mur de la Pabordia
8.- Cal Carter
9.- Casa al c/ cinc claus (Cal Burro)
10.- Casa Ylla (Can Bonany)
11.- Façana sala de Ball
12.- Can Poch
13.- Casa a la Plaça Catalunya
14.- Mas Diana
15.- Cases al c/ de les cases noves
16.- Can Ruensa
17.- Casa al c/ Albons
18.- Antic Ajuntament

- SUND — Sòl urbanitzable no delimitat
- Límit sòl urbà
- Delimitació de polígons
- Límit sòl urbanitzable
- Sistema hidrogràfic Q10
- Línia d'edificació
- S. hidrog. Q10 compatible amb sistema SV espais lliures

Pla d'Ordenació Urbanística Municipal

Juliol 2016

POUM Viladamat

O 2.2

ORDENACIÓ

ORDENACIÓ GENERAL

e. 1:1.000 (DIN A1)
e. 1:2.000 (DIN A3)

0 20 40 80

Equip redactor:
KGB arquitectes · Geoservei · Pi advocats

ZONES:

- NA — NUCLI ANTIC NA
- NA — NUCLI ANTIC VERD PRIVAT
- CU — CONSOLIDACIÓ URBANA CU1, CU2, CU3, CU4, CU5
- CR — CREIXEMENT RURAL CR1, CR2
- A — AÏLLADA O APARELLADA A1, A2, A3
- CT — COMERÇOS I TALLERS CT1, CT2

SISTEMES:

- SV — ESPAIS LLIURES SV2, SV5, SV6, SV7, SV8
- SE — EQUPAMENTS SE1, SE2, SE3, SE4, SE5, SE6, SE7
- ST — SERVEIS TÈCNICS ST
- SX — SISTEMA VIARI SX1, SX2, SX3

PROTECCIÓ DE SISTEMES:

- SXv — PROTECCIÓ SISTEMA VIARI SXv

ELEMENTS I INDRETS PROTEGITS:

2.- Església de Sant Quirze
3.- Can Ponç (Can Briolf o Can Feliu)
4.- Mas Escot (Can Brava)
5.- Mas Trobat (Can Carreres)
6.- Mas Falgós (Can Masarac)
7.- Portal i restes de mur de la Pabordia
8.- Cal Carter
9.- Casa al c/ cinc claus (Cal Burro)
10.- Casa Ylla (Can Bonany)
11.- Façana sala de Ball
12.- Can Poch
13.- Casa a la Plaça Catalunya
14.- Mas Diana
15.- Cases al c/ de les cases noves
16.- Can Ruensa
17.- Casa al c/ Albons
18.- Antic Ajuntament

- SUND — Sòl urbanitzable no delimitat
- Límit sòl urbà
- Delimitació de polígons
- Límit sòl urbanitzable
- Sistema hidrogràfic Q10
- Línia d'edificació
- S. hidrog. Q10 compatible amb sistema SV espais lliures

Pla d'Ordenació Urbanística Municipal

Juliol 2016

POUM Viladamat

O 2.3

ORDENACIÓ

ORDENACIÓ GENERAL

e. 1:1.000 (DIN A1)
e. 1:2.000 (DIN A3)

0 20 40 80

Equip redactor:
KGB arquitectes · Geoservei · Pi advocats

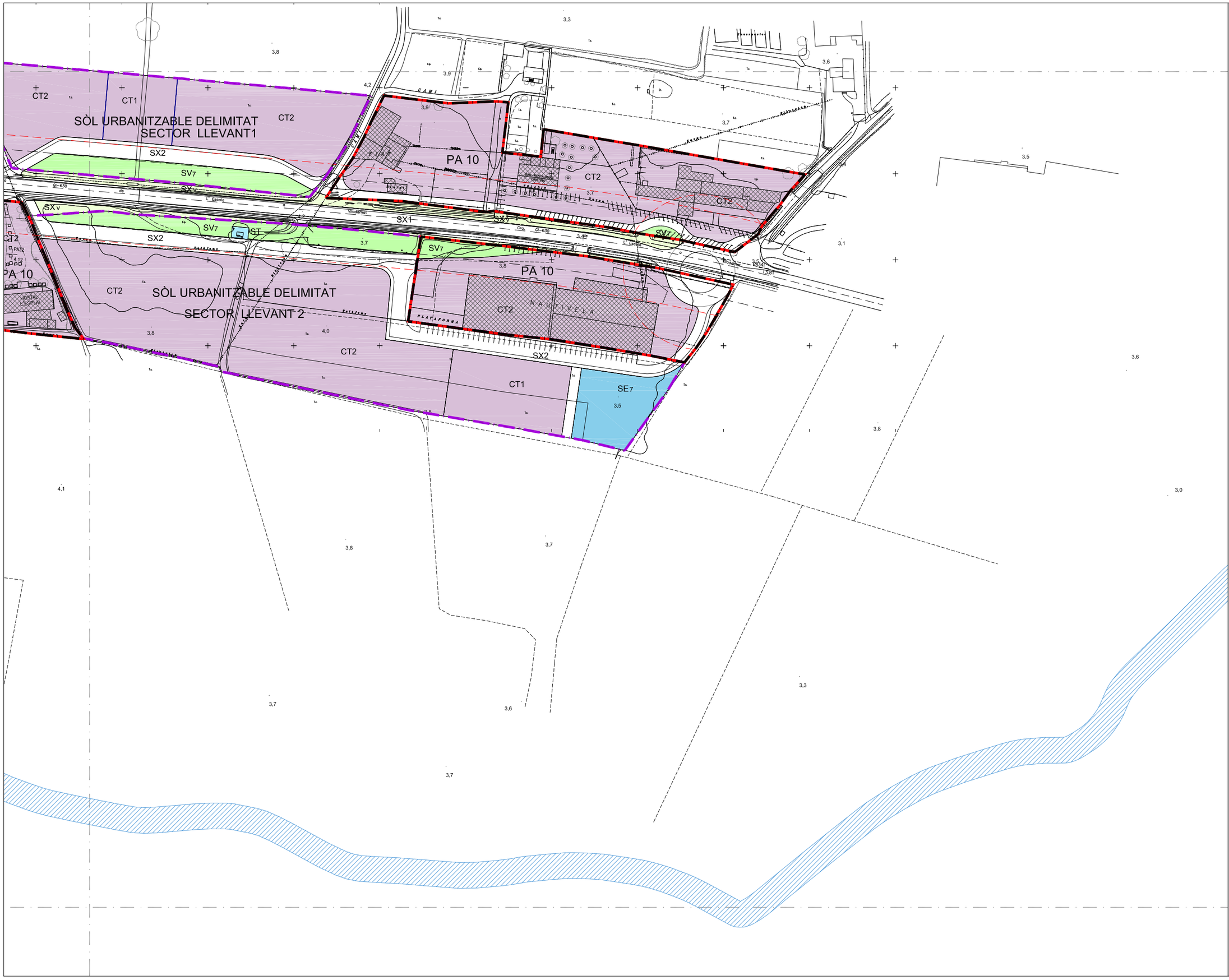

ZONES:

- NA — NUCLI ANTIC NA
- NA — NUCLI ANTIC VERD PRIVAT
- CU — CONSOLIDACIÓ URBANA CU1, CU2, CU3, CU4, CU5
- CR — CREIXEMENT RURAL CR1, CR2
- A — AÏLLADA O APARELLADA A1, A2, A3
- CT — COMERÇOS I TALLERS CT1, CT2

SISTEMES:

- SV — ESPAIS LLIURES SV2, SV5, SV6, SV7, SV8
- SE — EQUPAMENTS SE1, SE2, SE3, SE4, SE5, SE6, SE7
- ST — SERVEIS TÈCNICS ST
- SX — SISTEMA VIARI SX1, SX2, SX3

PROTECCIÓ DE SISTEMES:

- SXv — PROTECCIÓ SISTEMA VIARI SXv

ELEMENTS I INDRETS PROTEGITS:

2.- Església de Sant Quirze
3.- Can Ponç (Can Briolf o Can Feliu)
4.- Mas Escot (Can Brava)
5.- Mas Trobat (Can Carreres)
6.- Mas Falgós (Can Masarac)
7.- Portal i restes de mur de la Pabordia
8.- Cal Carter
9.- Casa al c/ cinc claus (Cal Burro)
10.- Casa Ylla (Can Bonany)
11.- Façana sala de Ball
12.- Can Poch
13.- Casa a la Plaça Catalunya
14.- Mas Diana
15.- Cases al c/ de les cases noves
16.- Can Ruensa
17.- Casa al c/ Albons
18.- Antic Ajuntament

- SUND — Sòl urbanitzable no delimitat
- Límit sòl urbà
- Delimitació de polígons
- Límit sòl urbanitzable
- Sistema hidrogràfic Q10
- Línia d'edificació
- S. hidrog. Q10 compatible amb sistema SV espais lliures

Pla d'Ordenació Urbanística Municipal

Juliol 2016

POUM Viladamat

O 2.4

ORDENACIÓ

ORDENACIÓ GENERAL

e. 1:1.000 (DIN A1)
e. 1:2.000 (DIN A3)

0 20 40 80

Equip redactor:
KGB arquitectes · Geoservei · Pi advocats

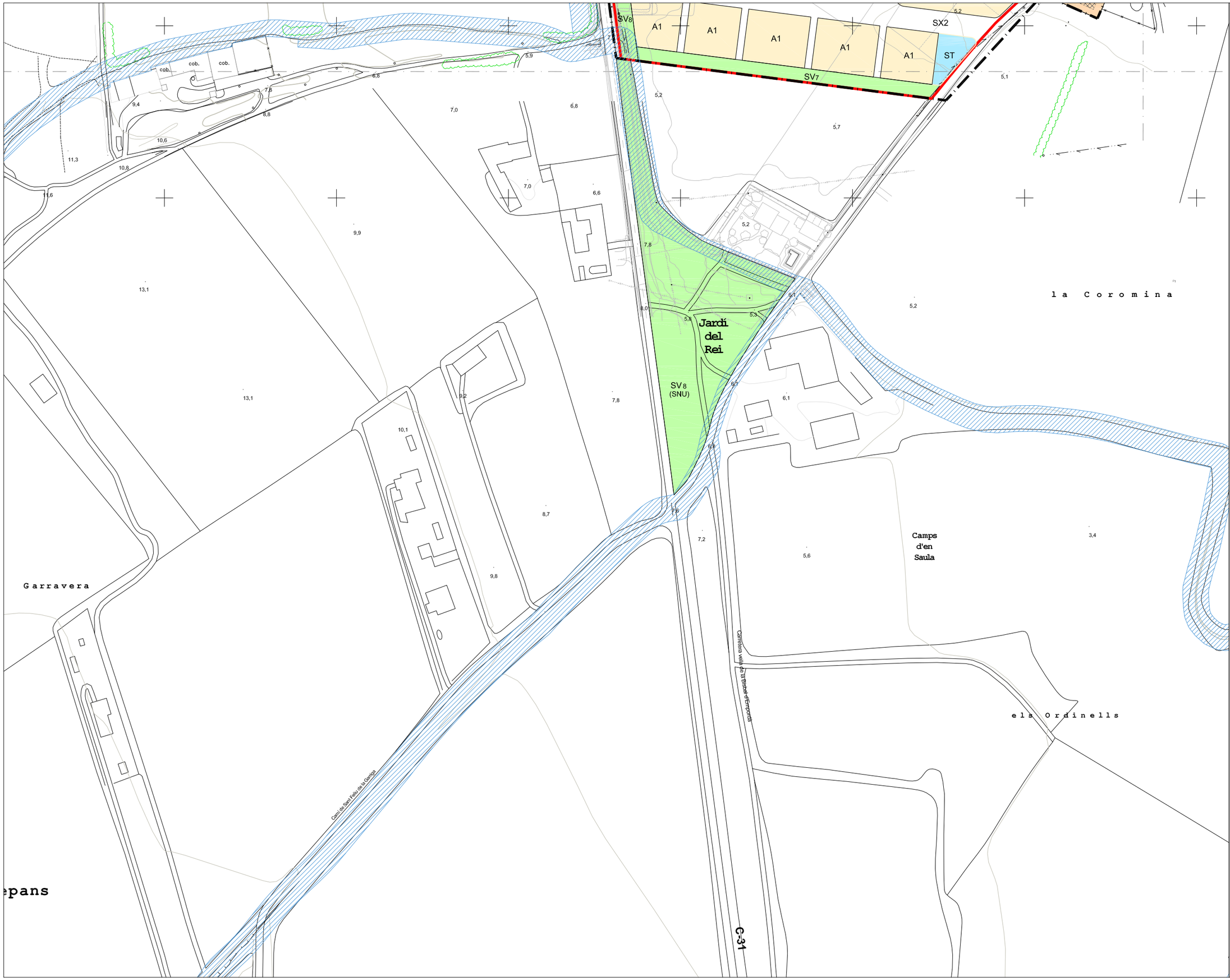

ZONES:

- NA — NUCLI ANTIC NA
- NA — NUCLI ANTIC VERD PRIVAT
- CU — CONSOLIDACIÓ URBANA CU1, CU2, CU3, CU4, CU5
- CR — CREIXEMENT RURAL CR1, CR2
- A — AÏLLADA O APARELLADA A1, A2, A3
- CT — COMERÇOS I TALLERS CT1, CT2

SISTEMES:

- SV — ESPAIS LLIURES SV2, SV5, SV6, SV7, SV8
- SE — EQUPAMENTS SE1, SE2, SE3, SE4, SE5, SE6, SE7
- ST — SERVEIS TÈCNICS ST
- SX — SISTEMA VIARI SX1, SX2, SX3

PROTECCIÓ DE SISTEMES:

- SXv — PROTECCIÓ SISTEMA VIARI SXv

ELEMENTS I INDRETS PROTEGITS:

2.- Església de Sant Quirze
3.- Can Ponç (Can Briolf o Can Feliu)
4.- Mas Escot (Can Brava)
5.- Mas Trobat (Can Carreres)
6.- Mas Falgós (Can Masarac)
7.- Portal i restes de mur de la Pabordia
8.- Cal Carter
9.- Casa al c/ cinc claus (Cal Burro)
10.- Casa Ylla (Can Bonany)
11.- Façana sala de Ball
12.- Can Poch
13.- Casa a la Plaça Catalunya
14.- Mas Diana
15.- Cases al c/ de les cases noves
16.- Can Ruensa
17.- Casa al c/ Albons
18.- Antic Ajuntament

- SUND — Sòl urbanitzable no delimitat
- Límit sòl urbà
- Delimitació de polígons
- Límit sòl urbanitzable
- Sistema hidrogràfic Q10
- Línia d'edificació
- S. hidrog. Q10 compatible amb sistema SV espais lliures

Pla d'Ordenació Urbanística Municipal

Juliol 2016

POUM Viladamat

O 2.5

ORDENACIÓ

ORDENACIÓ GENERAL

e. 1:1.000 (DIN A1)
e. 1:2.000 (DIN A3)

0 20 40 80

Equip redactor:
KGB arquitectes · Geoservei · Pi advocats

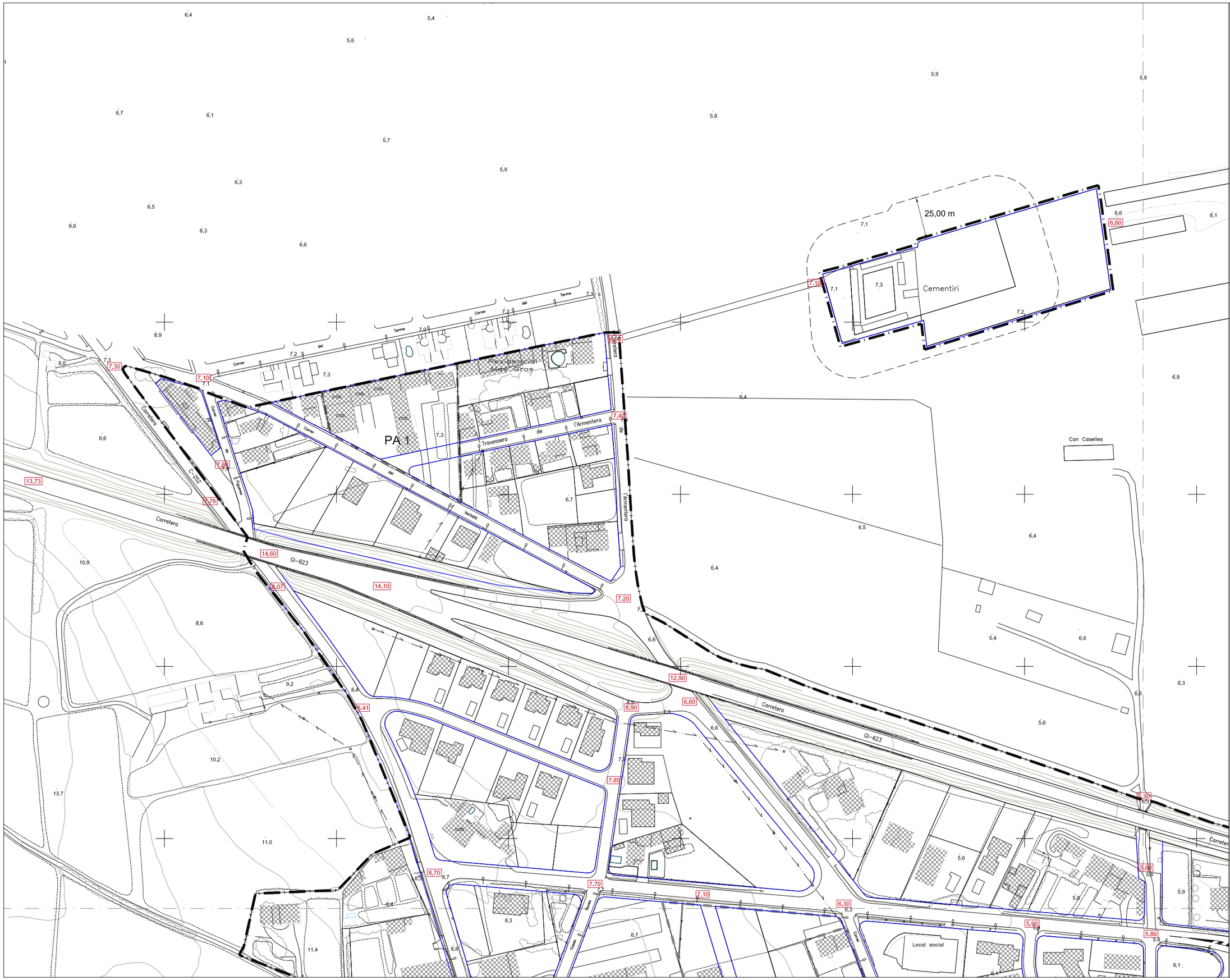

0.00 COTA DE RASANT

7,3 COTA DE TERRENY

ALINEACIONS

LÍMIT SÒL URBÀ

DELIMITACIÓ DE POLÍGONS

Pla d'Ordenació Urbanística Municipal

Juliol 2016

POUM Viladamat

O 3.1

ORDENACIÓ

ALINEACIONS I RASANTS

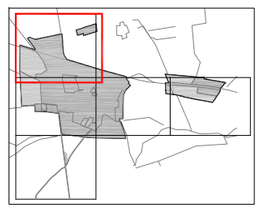

e. 1:1.000 (DIN A1)

e. 1:2.000 (DIN A3)

0 20 40 80

Equip redactor:
KGB arquitectes · Geoservei · Pi advocats

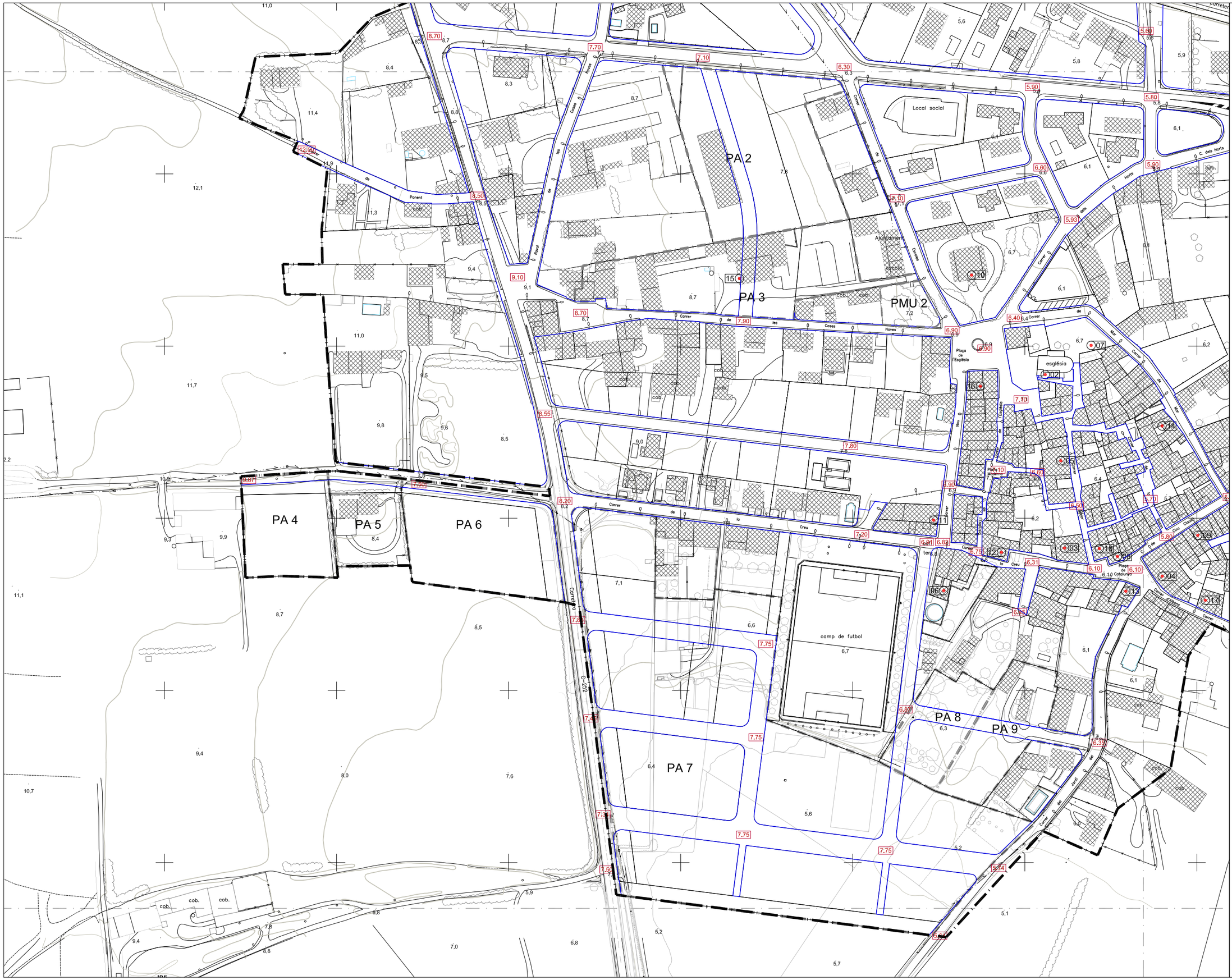
PA 2
PA 3
PMU 2
PA 4
PA 5
PA 6
PA 7
PA 8
PA 9
Local social
església
camp de futbol
Ajuntament
escola
Carrer de Ponent
Carrer de les Coses Noves
Carrer de la Creu
Carrer de les Eres
Carrer de les Horts
Carrer de l'Abeurador
Carrer del Molí
Carrer del Sol
Carrer de l'Aigua
Carrera
Plaça de l'Església
Plaça de Catalunya
Plaça Moderna
Carrer Nou
Carrer Major
Carrer Dalt
Carrer Baix
Carrer Nova
Carrer Ample
Carrer Ferrer
Carrer Sant Ramon
Carrer Sant Antoni
Carrer Sant Isidre
Carrer Sant Jaume
Carrer Sant Pere
Carrer Sant Joan
Carrer Sant Francesc
Carrer Sant Ignasi
Carrer Sant Vicent
Carrer Sant Miquel
Carrer Sant Martí
Carrer Sant Llorenç
Carrer Sant Esteve
Carrer Sant Sebastià
Carrer Sant Cristòfol
Carrer Sant Bartomeu
Carrer Sant Ferran
Carrer Sant Gil
Carrer Sant Jordi
Carrer Sant Marc
Carrer Sant Pau
Carrer Sant Roc
Carrer Sant Tomàs
Carrer Sant Vicent
Carrer Sant Xavier
Carrer Sant Zenon

0.00 COTA DE RASANT

COTA DE TERRENY

ALINEACIONS

LÍMIT SÒL URBÀ

DELIMITACIÓ DE POLÍGONS

Pla d'Ordenació Urbanística Municipal

Juliol 2016

POUM Viladamat

O 3.3

ORDENACIÓ

ALINEACIONS I RASANTS

e. 1:1.000 (DIN A1)

e. 1:2.000 (DIN A3)

0 20 40 80

Equip redactor:
KGB arquitectes · Geoservei · Pi advocats

0.00 COTA DE RASANT

COTA DE TERRENY

ALINEACIONS

LÍMIT SÒL URBÀ

DELIMITACIÓ DE POLÍGONS

Pla d'Ordenació Urbanística Municipal

Juliol 2016

POUM Viladamat

O 3.4

ORDENACIÓ

ALINEACIONS I RASANTS

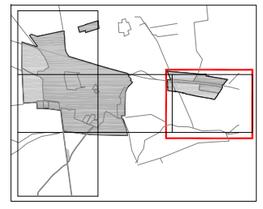

e. 1:1.000 (DIN A1)

e. 1:2.000 (DIN A3)

0 20 40 80

Equip redactor:
KGB arquitectes · Geoservei · Pi advocats

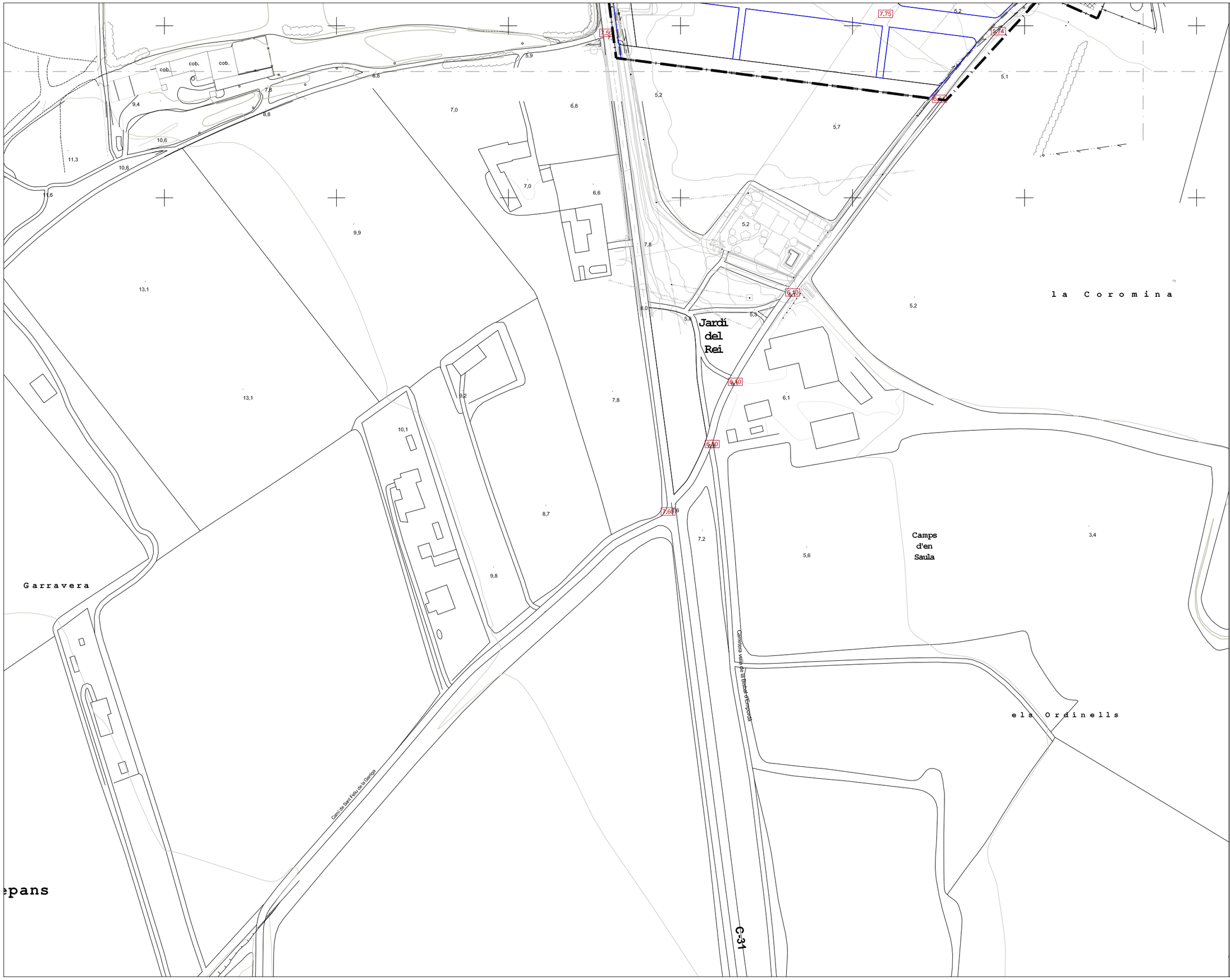

0.00 COTA DE RASANT

COTA DE TERRENY

ALINEACIONS

LÍMIT SÒL URBÀ

DELIMITACIÓ DE POLÍGONS

Pla d'Ordenació Urbanística Municipal

Juliol 2016

POUM Viladamat

O 3.5

ORDENACIÓ

ALINEACIONS I RASANTS

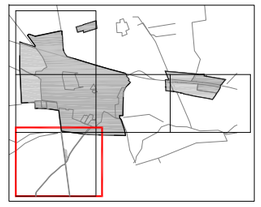

e. 1:1.000 (DIN A1)

e. 1:2.000 (DIN A3)

0 20 40 80

Equip redactor:

KGB arquitectes · Geoservei · Pi advocats

MITJA TENSIÓ:

- 25 Kv aèria
- 25 Kv sub.
- 25 Kv trenat
- 11 Kv aèria
- 11 Kv sub.
- 11 Kv trenat
- LÍNIA MT EXISTENTA SUPRIMIR

ALTA TENSIÓ:

- 220 Kv aèria
- 220 Kv sub.
- 220 Kv trenat
- 45 Kv aèria
- 45 Kv sub.
- 45 Kv trenat

- Canalització
- Centre de transformació
- Nova xarxa distribució MT

Pla d'Ordenació Urbanística Municipal

Juliol 2016

POUM Viladamat

O 4.1

ORDENACIÓ

XARXA ELÈCTRICA - AT - MT

e. 1:1.000 (DIN A1)

e. 1:2.000 (DIN A3)

0 20 40 80

Equip redactor:
KGB arquitectes · Geoservei · Pi advocats

MITJA TENSIÓ:

- 25 Kv aèria
- 25 Kv sub.
- 25 Kv trenat
- 11 Kv aèria
- 11 Kv sub.
- 11 Kv trenat
- LÍNIA MT EXISTENTA SUPRIMIR

ALTA TENSIÓ:

- 220 Kv aèria
- 220 Kv sub.
- 220 Kv trenat
- 45 Kv aèria
- 45 Kv sub.
- 45 Kv trenat

- Canalització
- Centre de transformació

- Nova xarxa distribució MT

Pla d'Ordenació Urbanística Municipal

Juliol 2016

POUM
Viladamat

O 4.2

ORDENACIÓ
XARXA ELÈCTRICA - AT - MT

e. 1:1.000 (DIN A1)
e. 1:2.000 (DIN A3)

0 20 40 80

Equip redactor:
KGB arquitectes · Geoservei · Pi advocats

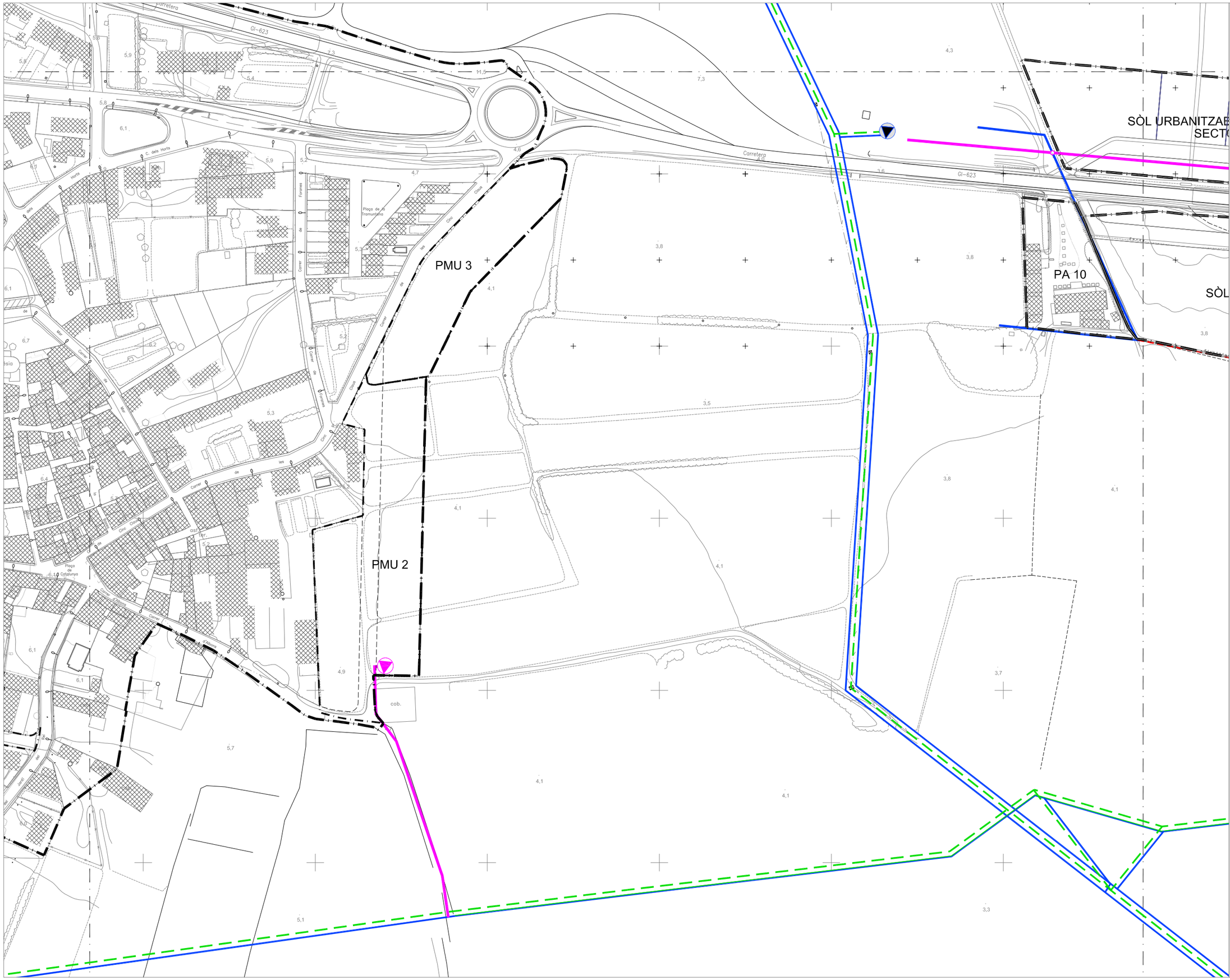

MITJA TENSIÓ:

- 25 Kv aèria
- 25 Kv sub.
- 25 Kv trenat
- 11 Kv aèria
- 11 Kv sub.
- 11 Kv trenat
- LÍNIA MT EXISTENTA SUPRIMIR

ALTA TENSIÓ:

- 220 Kv aèria
- 220 Kv sub.
- 220 Kv trenat
- 45 Kv aèria
- 45 Kv sub.
- 45 Kv trenat

- Canalització
- Centre de transformació
- Nova xarxa distribució MT

Pla d'Ordenació Urbanística Municipal

Juliol 2016

POUM Viladamat

O 4.3

ORDENACIÓ

XARXA ELÈCTRICA - AT - MT

e. 1:1.000 (DIN A1)

e. 1:2.000 (DIN A3)

0 20 40 80

Equip redactor:
KGB arquitectes · Geoservei · Pi advocats

MITJA TENSIÓ:

- 25 Kv aèria
- 25 Kv sub.
- 25 Kv trenat
- 11 Kv aèria
- 11 Kv sub.
- 11 Kv trenat
- LÍNIA MT EXISTENTA SUPRIMIR

ALTA TENSIÓ:

- 220 Kv aèria
- 220 Kv sub.
- 220 Kv trenat
- 45 Kv aèria
- 45 Kv sub.
- 45 Kv trenat

- Canalització
- Centre de transformació
- Nova xarxa distribució MT

Pla d'Ordenació Urbanística Municipal

Juliol 2016

POUM
Viladamat

O 4.4

ORDENACIÓ
XARXA ELÈCTRICA - AT - MT

e. 1:1.000 (DIN A1)
e. 1:2.000 (DIN A3)

0 20 40 80

Equip redactor:
KGB arquitectes · Geoservei · Pi advocats

BAIXA TENSIÓ:

- 380 V aèria
- 380 V sub.
- 380 V trenat
- 220 V aèria
- 220 V sub.
- 220 V trenat
- Canalització
- Centre de transformació
- Nova xarxa distribució BT

Pla d'Ordenació Urbanística Municipal

Juliol 2016

POUM Viladamat

O 5.1

ORDENACIÓ

XARXA ELÈCTRICA - BT

e. 1:1.000 (DIN A1)

e. 1:2.000 (DIN A3)

0 20 40 80

Equip redactor:

KGB arquitectes · Geoservei · Pi advocats

BAIXA TENSIÓ:

- 380 V aèria
- 380 V sub.
- 380 V trenat
- 220 V aèria
- 220 V sub.
- 220 V trenat
- Canalització
- Centre de transformació
- Nova xarxa distribució BT

Pla d'Ordenació Urbanística Municipal

Juliol 2016

POUM Viladamat

5.2

ORDENACIÓ

XARXA ELÈCTRICA - BT

e. 1:1.000 (DIN A1)

e. 1:2.000 (DIN A3)

0 20 40 80

Equip redactor:

KGB arquitectes · Geoservei · Pi advocats

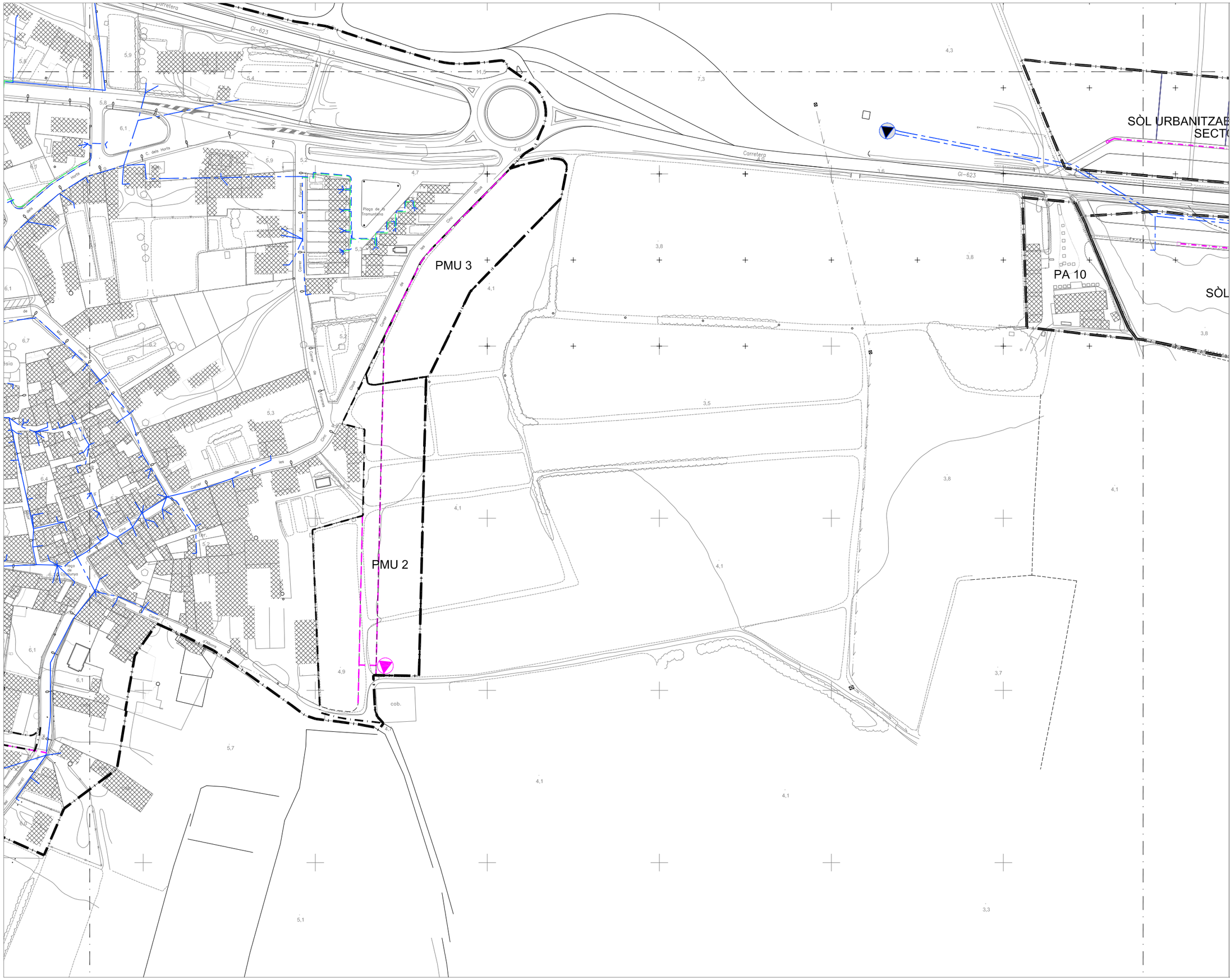

BAIXA TENSIÓ:

- 380 V aèria
- 380 V sub.
- 380 V trenat
- 220 V aèria
- 220 V sub.
- 220 V trenat
- Canalització
- Centre de transformació
- Nova xarxa distribució BT

Pla d'Ordenació Urbanística Municipal

Juliol 2016

POUM Viladamat

O 5.3

ORDENACIÓ

XARXA ELÈCTRICA - BT

e. 1:1.000 (DIN A1)

e. 1:2.000 (DIN A3)

0 20 40 80

Equip redactor:
KGB arquitectes · Geoservei · Pi advocats

BAIXA TENSIÓ:

- 380 V aèria
- 380 V sub.
- 380 V trenat
- 220 V aèria
- 220 V sub.
- 220 V trenat
- Canalització
- Centre de transformació
- Nova xarxa distribució BT

Pla d'Ordenació Urbanística Municipal

Juliol 2016

POUM
Viladamat

O 5.4

ORDENACIÓ
XARXA ELÈCTRICA - BT

e. 1:1.000 (DIN A1)
e. 1:2.000 (DIN A3)

0 20 40 80

Equip redactor:
KGB arquitectes · Geoservei · Pi advocats

XARXA AIGUA EXISTENT

XARXAAIGUA NOVA IMPLANTACIÓ

- VÀLVULA
- REDUCCIÓ DE Ø
- DESCÀRREGA
- HIDRANT
- BOCA DE REGATGE
- VENTOSA
- COMPTADOR
- REDUCTORA PRESSIÓ

Pla d'Ordenació Urbanística Municipal

Juliol 2016

POUM Viladamat

O 6.1

ORDENACIÓ
XARXA D'AIGUA

e. 1:1.000 (DIN A1)
e. 1:2.000 (DIN A3)

0 20 40 80

Equip redactor:
KGB arquitectes · Geoservei · Pi advocats

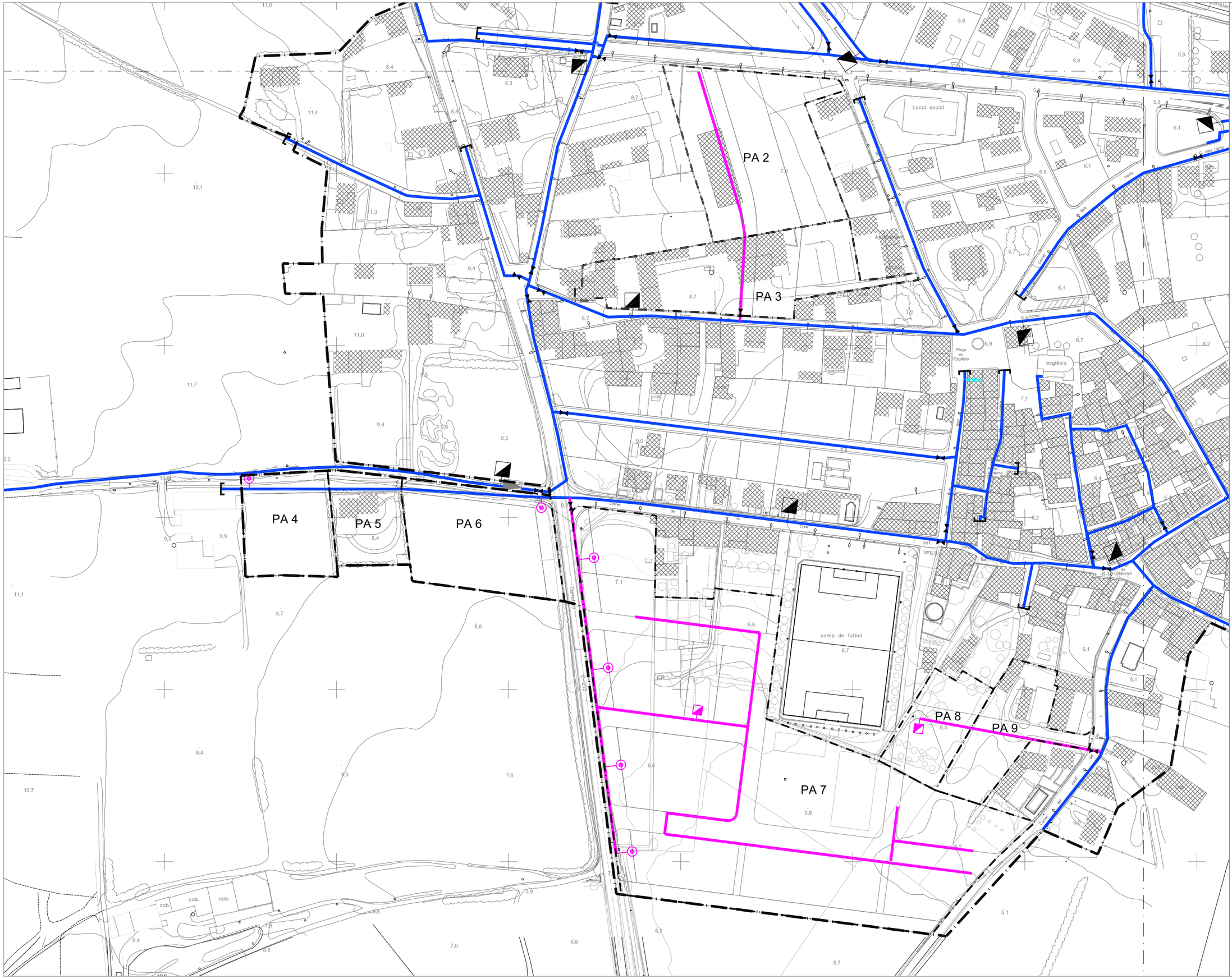
PA 2
PA 3
PA 4
PA 5
PA 6
PA 7
PA 8
PA 9
Local social
església
camp de futbol
Carrer de Les Horts
Carrer de Les Horts
Carrer de Les Horts

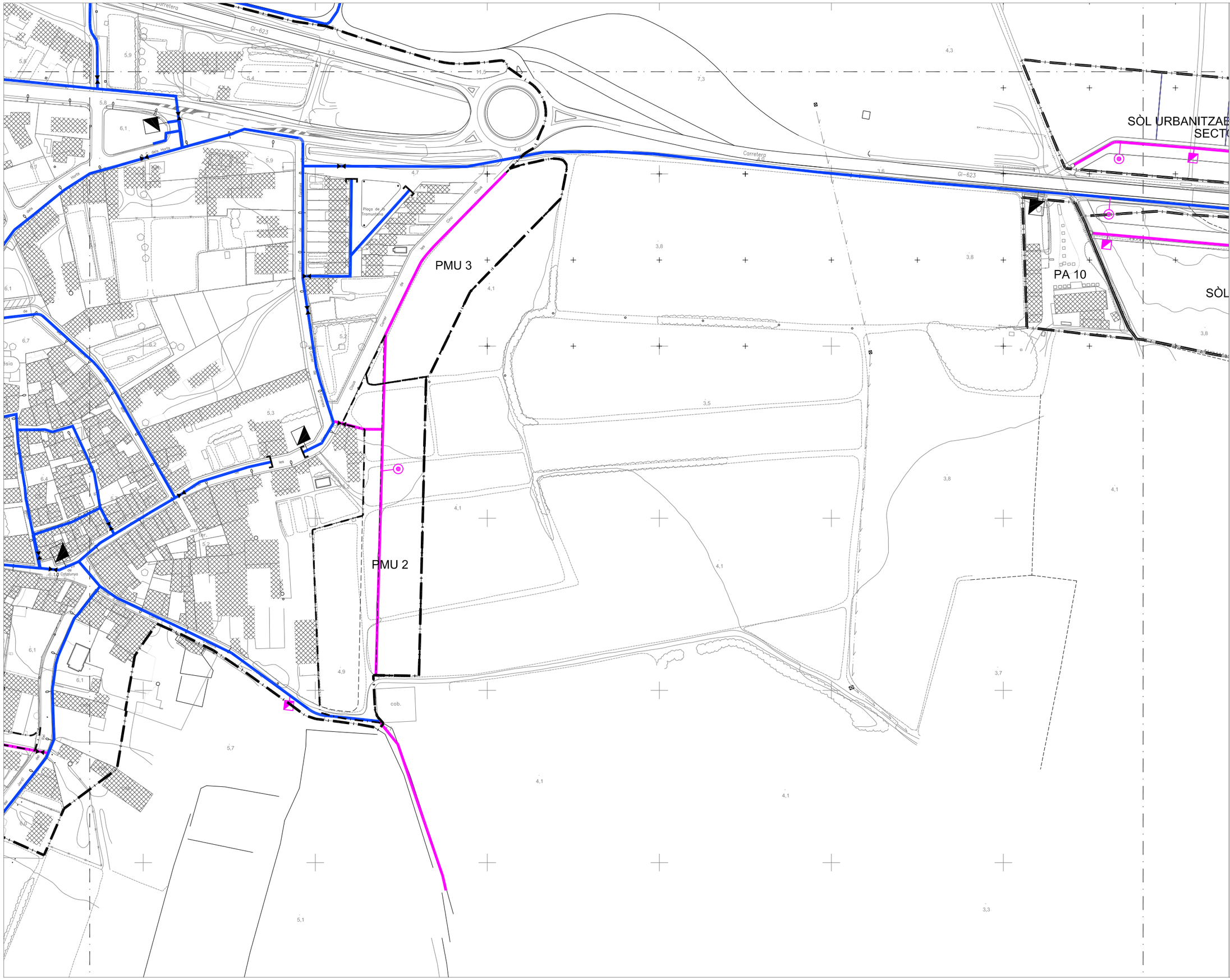

XARXA AIGUA EXISTENT

XARXAAIGUA NOVA IMPLANTACIÓ

- VÀLVULA
- REDUCCIÓ DE Ø
- DESCÀRREGA
- HIDRANT
- BOCA DE REGATGE
- VENTOSA
- COMPTADOR
- REDUCTORA PRESSIÓ

Pla d'Ordenació Urbanística Municipal

Juliol 2016

POUM Viladamat

O 6.3

ORDENACIÓ
XARXA D'AIGUA

e. 1:1.000 (DIN A1)
e. 1:2.000 (DIN A3)

0 20 40 80

Equip redactor:
KGB arquitectes · Geoservei · Pi advocats

XARXA AIGUA EXISTENT

XARXAAIGUA NOVA IMPLANTACIÓ

VÀLVULA
REDUCCIÓ DE Ø
DESCÀRREGA
HIDRANT
BOCA DE REGATGE
VENTOSA
COMPTADOR
REDUCTORA PRESSIÓ

Pla d'Ordenació Urbanística Municipal

Juliol 2016

POUM
Viladamat

O 6.4

ORDENACIÓ
XARXA D'AIGUA

e. 1:1.000 (DIN A1)
e. 1:2.000 (DIN A3)

0 20 40 80

Equip redactor:
KGB arquitectes · Geoservei · Pi advocats

XARXA GRAVETAT EXISTENT

XARXA GRAVETAT NOVA IMPLANTACIÓ

CANONADA IMPULSIÓ

PREVISIÓ CANONADA IMPULSIÓ

Ø 140 PEAD

ESTACIÓ DE BOMBEIG

ESTACIÓ DE BOMBEIG (PREVISIÓ)

ENCREUAMENT DE VIAL PROTEGIT AMB UN DAU DE FORMIGÓ

Pla d'Ordenació Urbanística Municipal

Juliol 2016

POUM Viladamat

O 7.1

ORDENACIÓ

XARXA DE SANEJAMENT

e. 1:1.000 (DIN A1)

e. 1:2.000 (DIN A3)

0 20 40 80

Equip redactor:
KGB arquitectes · Geoservei · Pi advocats

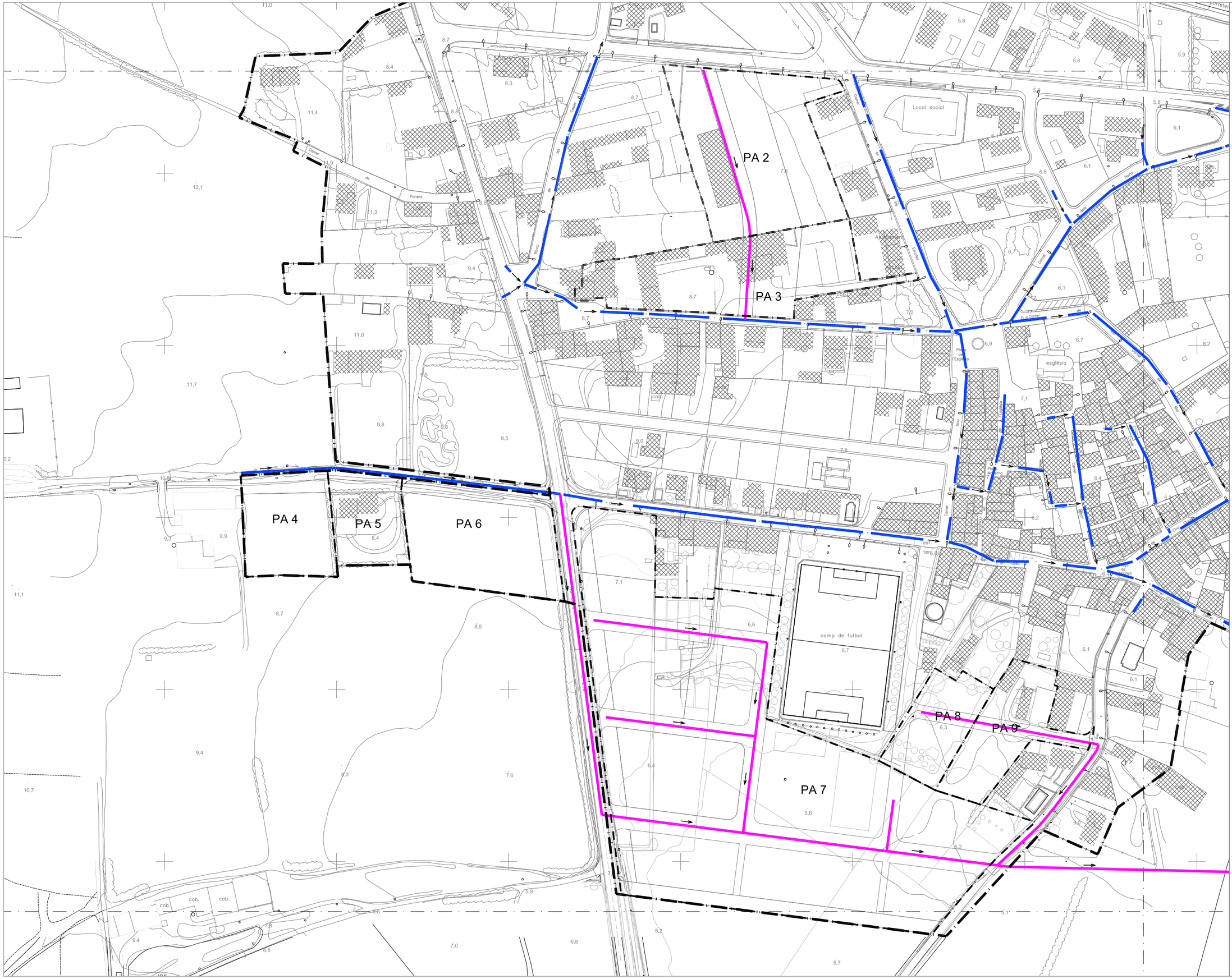
PA 2
PA 3
PA 4
PA 5
PA 6
PA 7
PA 8
PA 9
Local social
església
camp de futbol
Carrer de Ponent
Carrer de Les Feixes
Carrer de Les Feixes Nova
Carrer de Les Feixes Vella
Carrer de Les Feixes Estrella
Carrer de Les Feixes Nou
Carrer de Les Feixes Major
Carrer de Les Feixes Ferrer
Carrer de Les Feixes Ferrer Nova
Carrer de Les Feixes Ferrer Vella
Carrer de Les Feixes Ferrer Estrella
Carrer de Les Feixes Ferrer Nou
Carrer de Les Feixes Ferrer Major
Carrer de Les Feixes Ferrer Ferrer
Carrer de Les Feixes Ferrer Ferrer Nova
Carrer de Les Feixes Ferrer Ferrer Vella
Carrer de Les Feixes Ferrer Ferrer Estrella
Carrer de Les Feixes Ferrer Ferrer Nou
Carrer de Les Feixes Ferrer Ferrer Major
Carrer de Les Feixes Ferrer

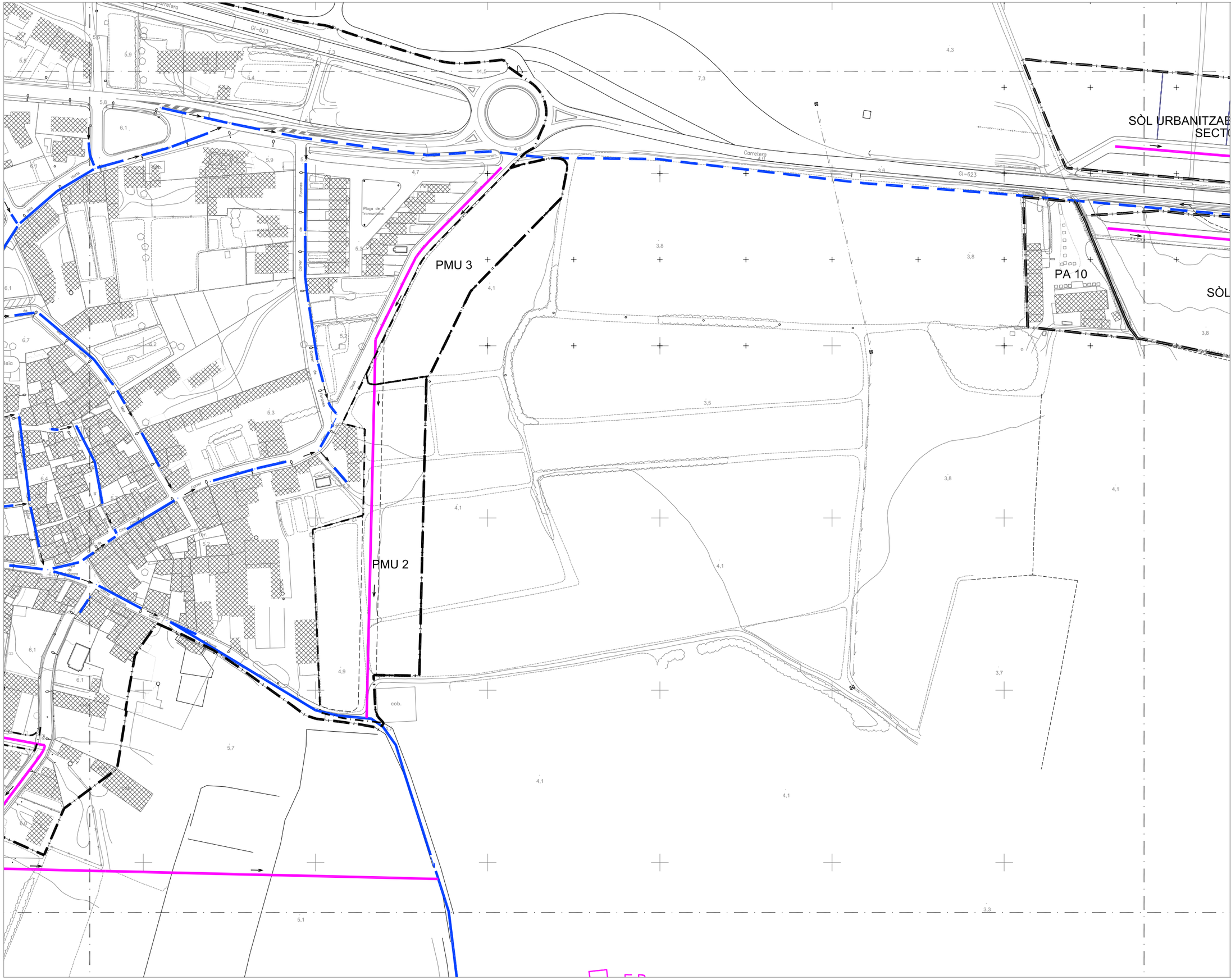
Carretera
GI-623
Carretera
GI-623
SÒL URBANITZAB
SECT
SÒL
PA 10
PMU 3
PMU 2
Plaça de la Tramuntana
Carrer de Fornaes
Carrer de Fornaes
Carrer de Fornaes

SÒL URBANITZABLE DELIMITAT
SECTOR LLEVANT1

PA 10

E.B.

PA 10

SÒL URBANITZABLE DELIMITAT
SECTOR LLEVANT 2

PA 10

XARXA GRAVETAT EXISTENT

XARXA GRAVETAT NOVA IMPLANTACIÓ

CANONADA IMPULSIÓ

PREVISIÓ CANONADA IMPULSIÓ

Ø 140 PEAD

ESTACIÓ DE BOMBEIG

ESTACIÓ DE BOMBEIG (PREVISIÓ)

ENCREUAMENT DE VIAL PROTEGIT AMB UN DAU DE FORMIGÓ

Pla d'Ordenació Urbanística Municipal

Juliol 2016

POUM
Viladamat

O 7.4

ORDENACIÓ
XARXA DE SANEJAMENT

e. 1:1.000 (DIN A1)
e. 1:2.000 (DIN A3)

0 20 40 80

Equip redactor:
KGB arquitectes · Geoservei · Pi advocats

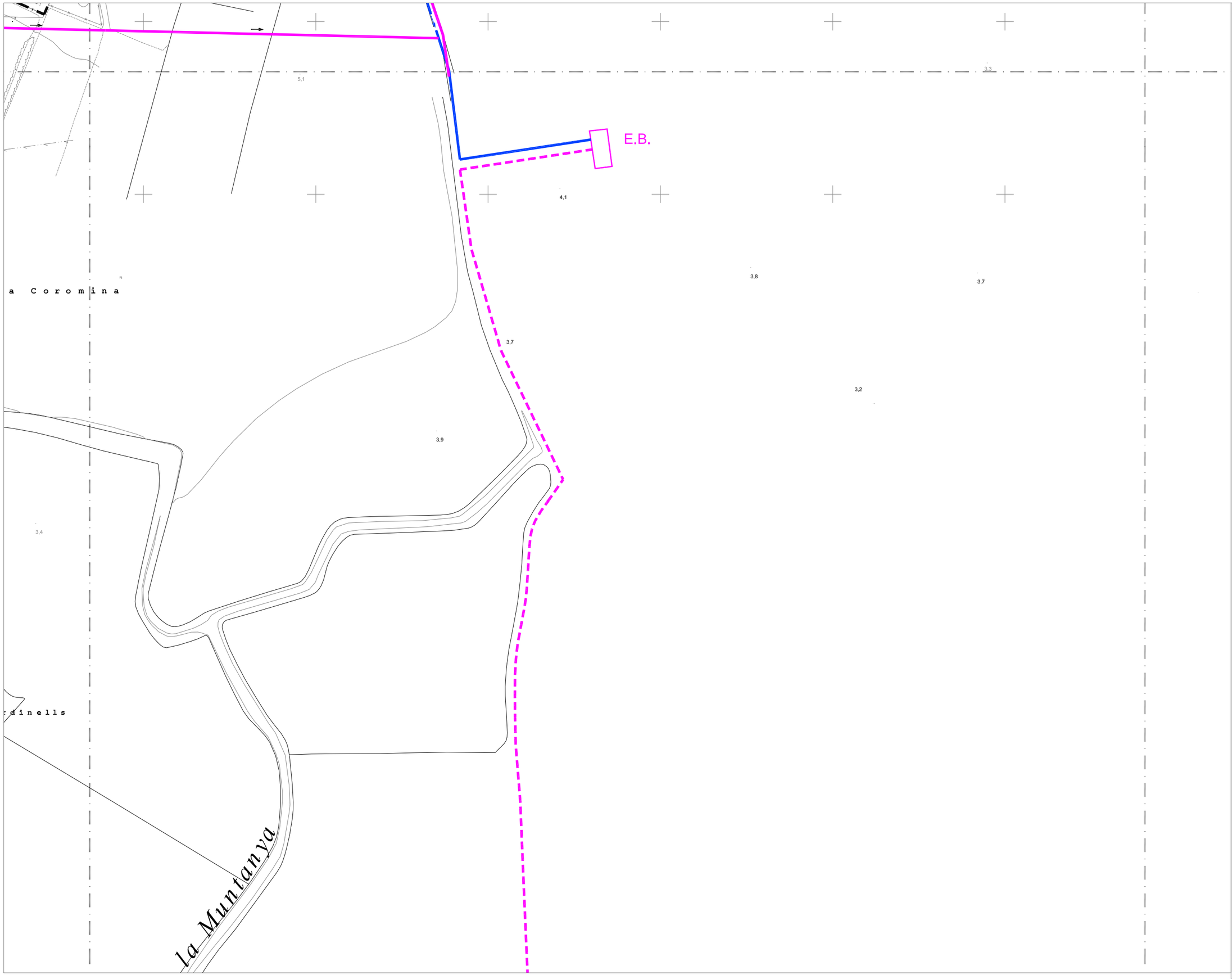

XARXA GRAVETAT EXISTENT

XARXA GRAVETAT NOVA IMPLANTACIÓ

CANONADA IMPULSIÓ

PREVISIÓ CANONADA IMPULSIÓ

Ø 140 PEAD

ESTACIÓ DE BOMBEIG

ESTACIÓ DE BOMBEIG (PREVISIÓ)

ENCREUAMENT DE VIAL PROTEGIT AMB UN DAU DE FORMIGÓ

Pla d'Ordenació Urbanística Municipal

Juliol 2016

POUM Viladamat

O 7.5

ORDENACIÓ

XARXA DE SANEJAMENT

e. 1:1.000 (DIN A1)

e. 1:2.000 (DIN A3)

0 20 40 80

Equip redactor:
KGB arquitectes · Geoservei · Pi advocats

XARXA ENLLUMENAT PÚBLIC EXISTENT

NOVA XARXA ENLLUMENAT PÚBLIC

LLUMINÀRIA

ENCREUAMENT DE VIAL PROTEGIT AMB UN DAU DE FORMIGÓ

CENTRE DE TRANSFORMACIÓ

Pla d'Ordenació Urbanística Municipal

Juliol 2016

POUM Viladamat

O 8.1

ORDENACIÓ
XARXA ENLLUMENAT

e. 1:1.000 (DIN A1)
e. 1:2.000 (DIN A3)

0 20 40 80

Equip redactor:
KGB arquitectes · Geoservei · Pi advocats

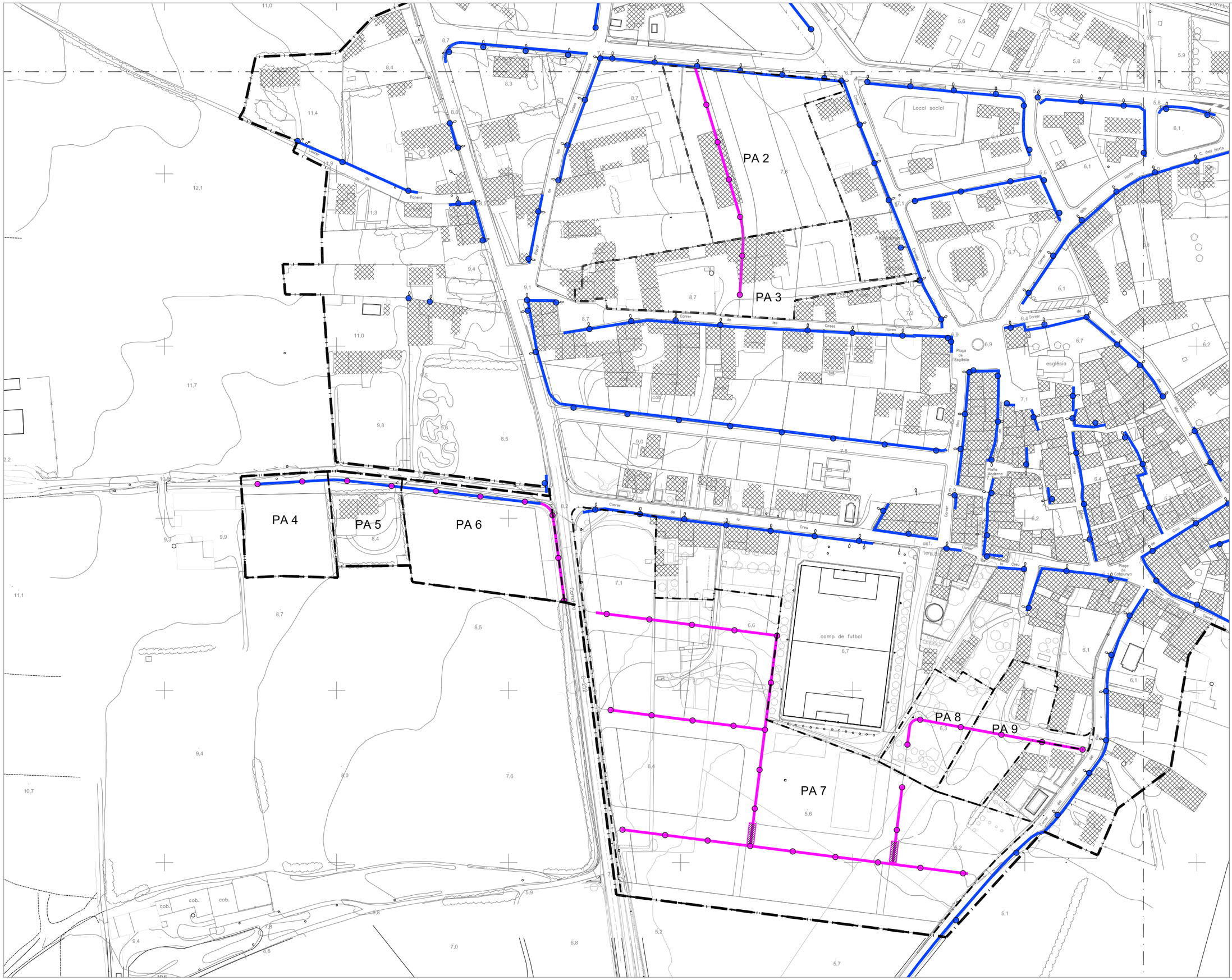
PA 2
PA 3
PA 4
PA 5
PA 6
PA 7
PA 8
PA 9
Local social
església
camp de futbol
Carrer de Ponent
Carrer de les Coses Noves
Carrer de la Creu
Carrer de les Horts
Carrer de la Font
Carrer de la Riera
Carrer de la Mina
Carrer de la Nova
Carrer de la Fàbrica
Carrer de la Rectoria
Carrer de la Sorgueta
Carrer de la Pedrera
Carrer de la Cova
Carrer de la Llosa
Carrer de la Pedra
Carrer de la Sorra
Carrer de la Vall
Carrer de la Muntanya
Carrer de la Roca
Carrer de la Pedrera

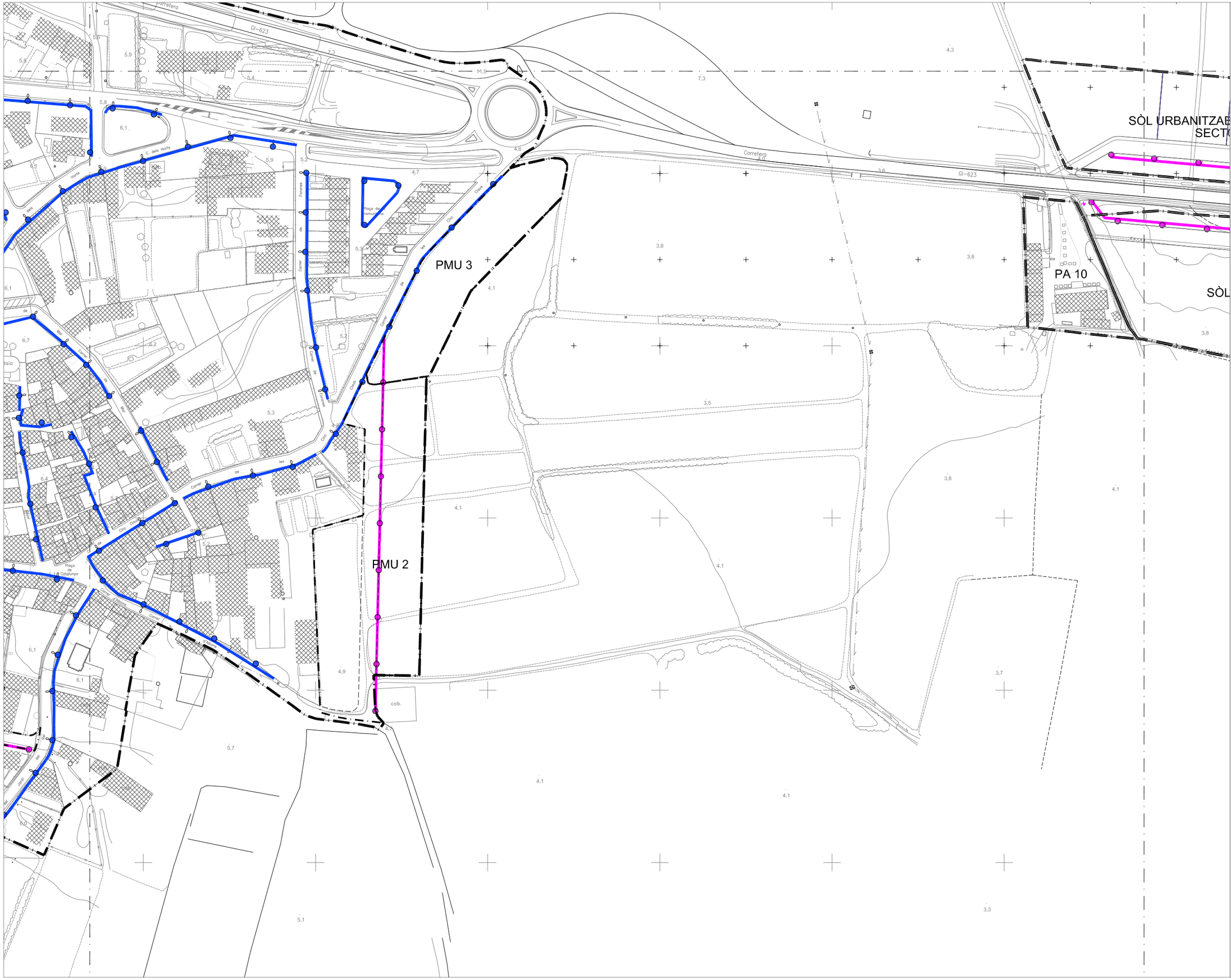
PMU 3
PMU 2
PA 10
SÒL URBANITZAB
SECT
SÒL
Carretera
GI-623
Carretera
GI-623
C. dels Horts
Horts
Carrer de les Fonteses
Fonteses
Carrer de les Oques
Oques
Carrer de les Oques
Oques
Carrer de les Oques
Oques

XARXA ENLLUMENAT PÚBLIC EXISTENT

NOVA XARXA ENLLUMENAT PÚBLIC

LLUMINÀRIA

ENCREUAMENT DE VIAL PROTEGIT AMB UN DAU DE FORMIGÓ

CENTRE DE TRANSFORMACIÓ

Pla d'Ordenació Urbanística Municipal

Gener 2015

POUM
Viladamat

O 8.4

ORDENACIÓ
XARXA ENLLUMENAT

e. 1:1.000 (DIN A1)
e. 1:2.000 (DIN A3)

0 20 40 80

Equip redactor:
KGB arquitectes · Geoservei · Pi advocats

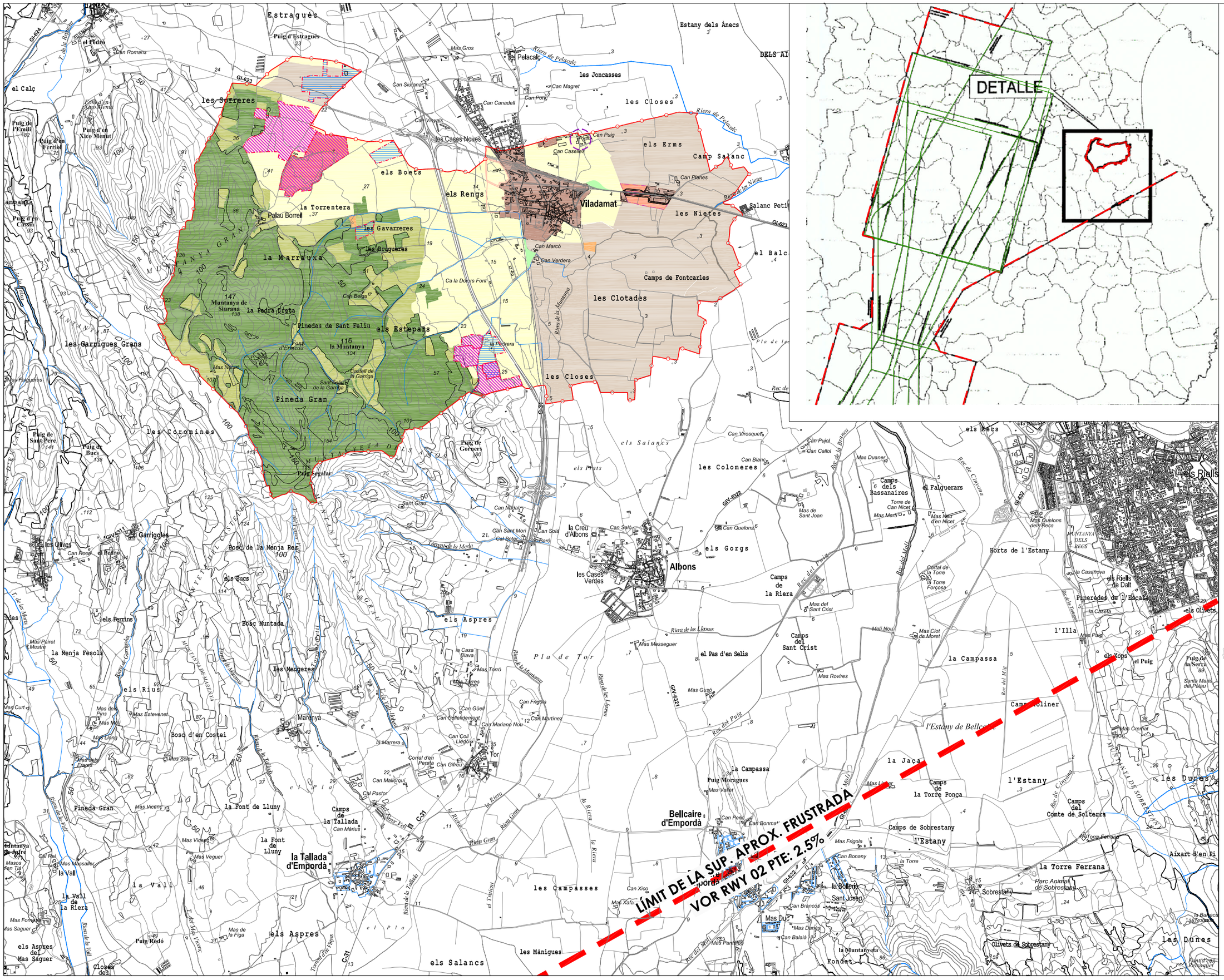
DETALLE
LÍMIT DE LA SUP. APROX. FRUSTRADA
VOR RWY 02 PTE: 2.5%
Viladamat
Albons
Bellcaire d'Empordà
la Tallada d'Empordà
Garrigules
Marnyà
Tor
Estragués
Pelacalç
Camp Salanc
Salanc Petit
les Closes
les Joncasses
les Sorreres
els Boets
els Rengs
la Torrentera
Pelau Borrell
les Gavarreres
les Bruguères
la Marruxa
Muntanya de Siurana
la Pedra Tirada
Pinedes de Sant Feliu
els Estepars
la Muntanya
Pineda Gran
les Garriques Grans
les Coromines
les Clotades
Camps de Fontcarles
les Nietes
els Erms
les Casses Noves
Can Canadell
Can Siurana
Can Magret
Can Ponç
Can Puig
Can Caselles
Can Planes
Can Marcó
Can Verdera
Can Belga
Ca la Dolors Font
la Perrera
Riera de Pelacalç
Riera de les Nietes
Riera de la Muntanya
Pla de Ter
Pla de Tor
Pla de Lu
Pla de Lluny
Pla de Vall
Pla de Vallfogona
Pla de Tallada
Pla de Tallada
Pla de Tallada

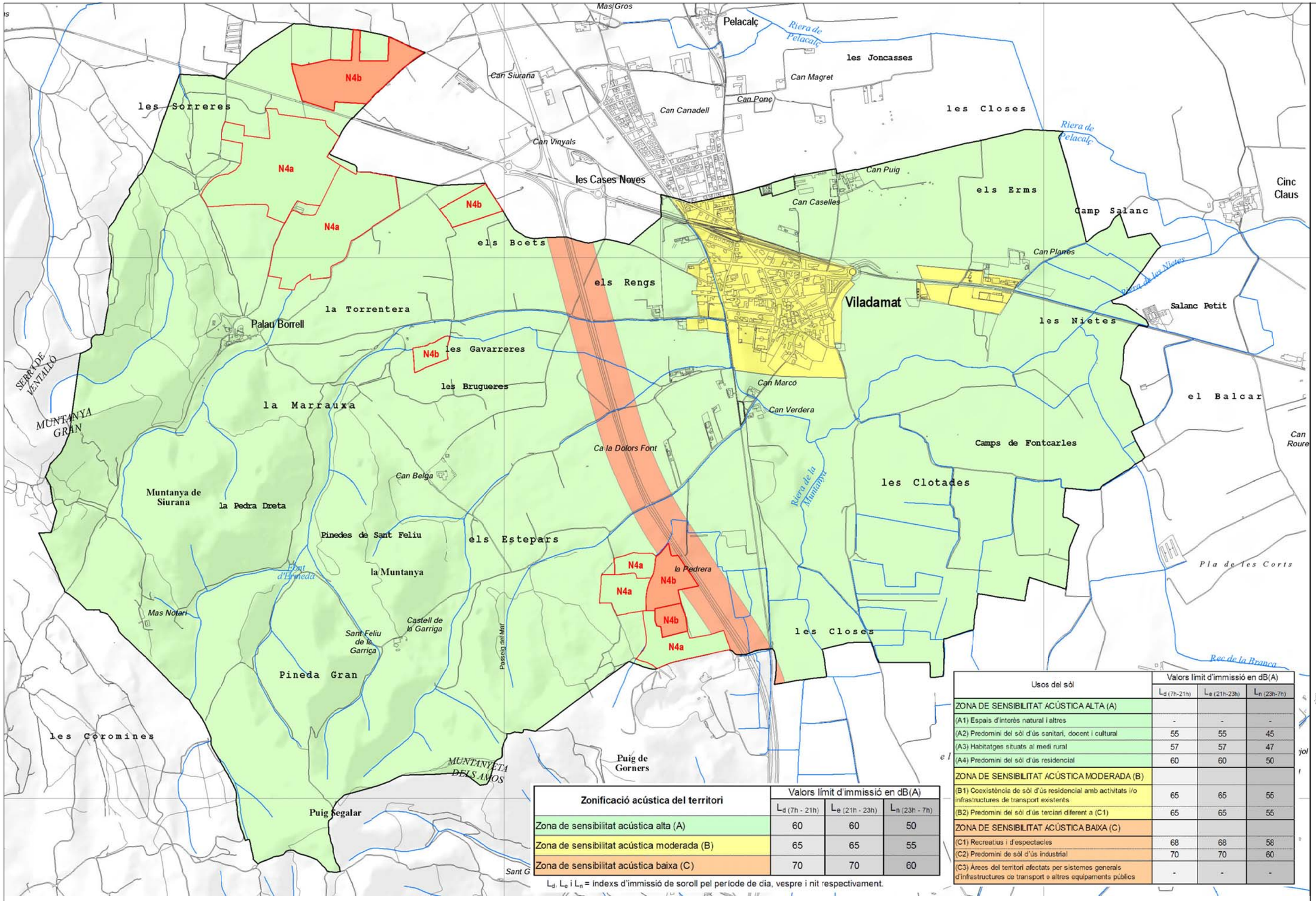

Zonificació acústica del territori	Valors límit d'immissió en dB(A)		
	L_d (7h - 21h)	L_e (21h - 23h)	L_n (23h - 7h)
Zona de sensibilitat acústica alta (A)	60	60	50
Zona de sensibilitat acústica moderada (B)	65	65	55
Zona de sensibilitat acústica baixa (C)	70	70	60

L_d, L_e i L_n = índexs d'immissió de soroll pel període de dia, vespre i nit respectivament.

Usos del sòl	Valors límit d'immissió en dB(A)		
	L_d (7h-21h)	L_e (21h-23h)	L_n (23h-7h)
ZONA DE SENSIBILITAT ACÚSTICA ALTA (A)			
(A1) Espais d'interès natural i altres	-	-	-
(A2) Predomini del sòl d'ús sanitari, docent i cultural	55	55	45
(A3) Habitatges situats al medi rural	57	57	47
(A4) Predomini del sòl d'ús residencial	60	60	50
ZONA DE SENSIBILITAT ACÚSTICA MODERADA (B)			
(B1) Coexistència de sòl d'ús residencial amb activitats i/o infrastructures de transport existents	65	65	55
(B2) Predomini del sòl d'ús terciari diferent a (C1)	65	65	55
ZONA DE SENSIBILITAT ACÚSTICA BAIXA (C)			
(C1) Recreatius i d'espectacles	68	68	58
(C2) Predomini de sòl d'ús industrial	70	70	60
(C3) Àrees del territori afectats per sistemes generals d'infrastructures de transport o altres equipaments públics	-	-	-

LLEGENDA

- Límit TM de Viladamat
- Xarxa hídrica

ZONES DE SENSIBILITAT ACÚSTICA

- Zona de sensibilitat acústica alta (A)
- Zona de sensibilitat acústica moderada (B)
- Zona de sensibilitat acústica baixa (C)

Pla d'Ordenació Urbanística Municipal

Juliol 2016

POUM Viladamat

O 10

ORDENACIÓ

CAPACITAT ACÚSTICA - ZONES DE SENSIBILITAT ACÚSTICA

e. 1:8.500 (DIN A1)
e. 1:17.000 (DIN A3)

0 100 200 400 700

Equip redactor:
KGB arquitectes · Geoservei · Pi advocats

Pla d'Ordenació Urbanística Municipal

Juliol 2016

POUM Viladamat

O 11

ORDENACIÓ

PROTECCIÓ ENVERS LA CONTAMINACIÓ LLUMINOSA

e. 1:8.500 (DIN A1)

e. 1:17.000 (DIN A3)

0 100 200 400 700

LLEGENDA

- Límit TM de Viladamat
- Xarxa hídrica

ZONES DE PROTECCIÓ ENVERS LA CONTAMINACIÓ LLUMINOSA

- Zona E1. Protecció màxima
- Zona E2. Protecció alta
- Zona E3. Protecció moderada
- Zona E4. Protecció menor

Zona d'activitats autoritzades en SNU (Clau N4)

- Subzona d'activitats extractives autoritzades (Clau N4a)
- Subzona d'altres activitats autoritzades (Clau N4b)

Equip redactor:
KGB arquitectes · Geoservei · Pi advocats

Pla d'Ordenació Urbanística Municipal

Juliol 2016

POUM Viladamat

O 12

ORDENACIÓ

SENSIBILITAT AMBIENTAL

e. 1:8.500 (DIN A1)

e. 1:17.000 (DIN A3)

0 100 200 400 700

LLEGENDA

Límit del TM de Viladamat

Pendent

> 20 %

Sensibilitat ambiental

MOLT ALTA sensibilitat ambiental: sòls erosionats, àrees d'interès faunístic i florístic, boscos caducifolis de ribera, rius i lleres naturals, aigua continental, recs i sèquies, zones susceptibles d'esllavissades, eixos de distribució d'espècies biodindicadores

ALTA sensibilitat ambiental: Hàbitats d'Interès Comunitari no prioritaris, oliverars propis del paisatge, pinedes mediterrànies, alzinars, vinyes, xarxa de camins rurals.

MODERADA sensibilitat ambiental: zones inundables segons criteris geomorfològics, plantacions de caducifolis, matollars de zona cremada en recuperació, zones de regeneració de pi blanc.

BAIXA sensibilitat ambiental: zones amb activitats extractives o molt alterades, conreus extensius, granges, indústries, plantacions (de pollancres, plátans etc), vies de comunicació.

Equip redactor:
KGB arquitectes · Geoservei · Pi advocats

Pla d'Ordenació Urbanística Municipal

Juliol 2016

POUM Viladamat

O 13

ORDENACIÓ

VULNERABILITAT HIDROGEOLÒGICA

e. 1:8.500 (DIN A1)
e. 1:17.000 (DIN A3)

0 100 200 400 700

LLEGENDA

- Límit TM de Viladamat
- Xarxa hídrica
- Canals principals
- Canals secundaris

Vulnerabilitat hidrogeològica

- Baixa vulnerabilitat
- Alta vulnerabilitat
- Molt alta vulnerabilitat

La determinació de la vulnerabilitat s'ha realitzat en base al **MÈTODE DRÀSTIC**
Aquest mètode analitza la vulnerabilitat de les aigües subterrànies basant-se en els paràmetres: profunditat de la superfície piezomètrica, recàrrega, tipus d'aqüífer, sòl, pendent, topografia, natura de la zona no saturada i conductivitat hidràulica.

Zona d'activitats autoritzades en SNU (Clau N4)

- Subzona d'activitats extractives autoritzades (Clau N4a)
- Subzona d'altres activitats autoritzades (Clau N4b)

Equip redactor:
KGB arquitectes · Geoservei · Pi advocats

SISTEMA HIDROGRÀFIC

SISTEMA HÍDRIC

ZONA INUNDABLE

Pla d'Ordenació Urbanística Municipal

Juliol 2016

POUM Viladamat

O 14.1

ORDENACIÓ

SISTEMA HIDROGRÀFIC

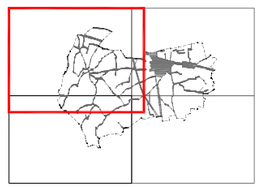

e. 1:5.000 (DIN A1)

e. 1:10.000 (DIN A3)

0 100 200 400

Equip redactor:
KGB arquitectes · Geoservei · Pi advocats

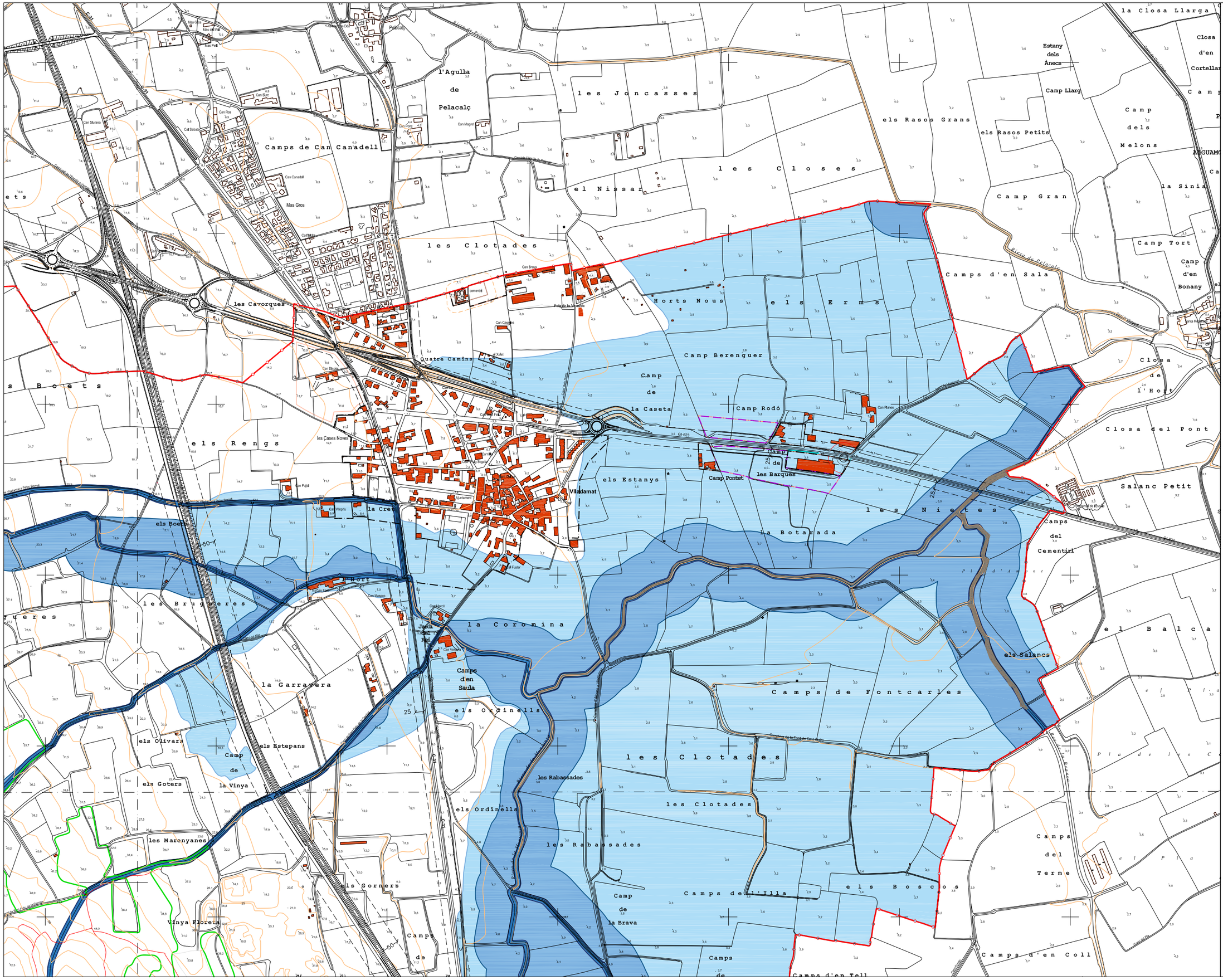
l'Agulla de Pelacalç
les Joncasses
Camps de Can Canadell
les Closes
el Nissar
les Clotades
les Cavorques
Quatre Camins
Horts Nous
els Erms
Camp Berenguer
Camp de la Caseta
Camp Rodó
Camp de les Barques
Camp Pontet
els Estanys
Villadamat
les Nietes
la Botarada
Camps del Cementiri
Camps d'en Sala
Camp Tort
Camp d'en Bonany
Closa de l'Hort
Closa del Pont
Salanc Petit
Camp dels Melons
Camp Gran
Camp Llarg
Estany dels Ànecs
Closa d'en Cortellas
la Closa Llarga
els Rasos Grans
els Rasos Petits
els Boets
els Rengs
la Creu
les Brugueres
la Coromina
Camps d'en Saula
la Garrayera
els Ordinells
Camps de Fontcarles
les Clotades
les Rabassades
els Olivars
Camp de la Vinya
els Estepans
els Goters
les Maronyanes
els Gorners
Vinya Flores
Camp de la Brava
Camps de l'Illa
Camps de Tell
els Boscos
Camps d'en Coll
Camps del Terme
el Balca
els Salancs
Pla d'Anat
Pla de les Cases
Pla de la Pla
Mas Gros
Can Canadell
Can Ros
Can Pujol
Can Planes
Can Brugs
Can Casanova
Can Dibós
Can Ponç
Can Magre
Can Sivirana
Can Eure
Mas Petit
Mas de Vall
Mas Ordi
Cal Sabater
Cal Fidalga
Cal Xalet
les Cases Noves
Ajuntament
Cal Fuster
Cal Vidal
Jardí Red
Cal Vidal
Cal Xiquet
Cal Ferrer
Cal Ferrer
Can Masgrau
Can Vilarrubí
Can Vilarrubí
Can Vilarrubí

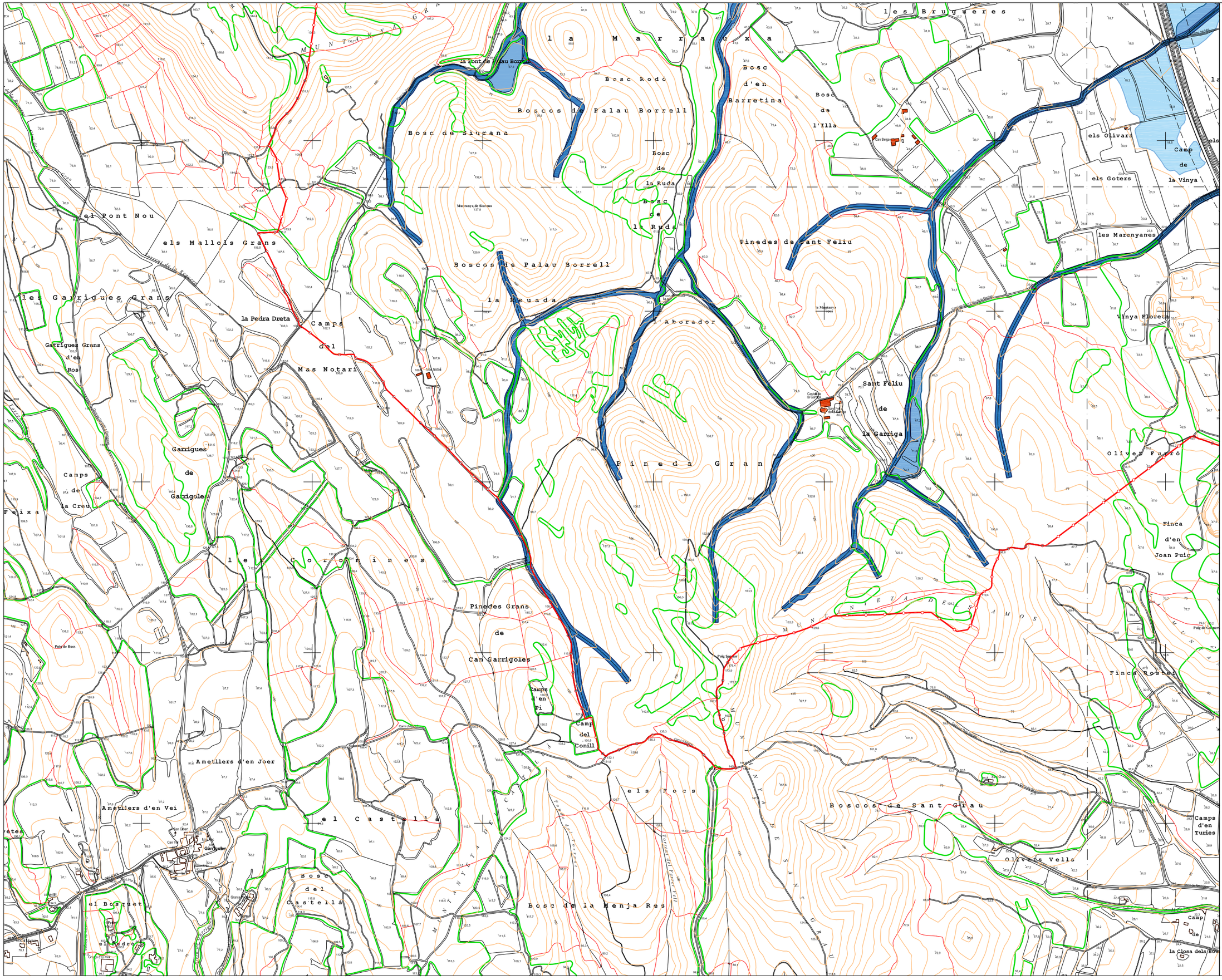
la Marrauxa
les Brugueres
Bosc Rodó
Bosc d'en Barretina
Bosc de l'Illa
Boscos de Palau Borrell
Bosc de Siurana
Bosc de la Ruda
Bosc de la Ruda
Finedes de Sant Feliu
Boscos de Palau Borrell
la Neuada
l'Aborador
Pineda Gran
Sant Feliu de la Garriga
Olivet Fuster
Finca d'en Joan Puig
Finca Rosset
Boscos de Sant Grau
Olivets Vells
Camps d'en Turies
Camp de la Closa dels Bous
Camp de la Vinya
els Olivars
els Goters
les Marenyanes
Vinya Floreta
la Montanya
la Montanya de Siurana
Can Belga
Can Sant Feliu
Can Sant Feliu de la Garriga
Puig Sagrer
Puig de Gaspert
Puig de Bocs
Can Grau
el Pont Nou
els Mallols Grans
les Garrigues Grans
Garrigues Grans d'en Ros
la Pedra Dreta
Camps del Mas Notari
Mas Notari
Garrigues de Garrigoles
Camps de la Creu
Feixa
les Coromines
Pinedes Grans de Can Garrigoles
Camps d'en Pi
Camp del Conill
Ametllers d'en Joer
Ametllers d'en Vei
el Castellà
Bosc del Castellà
el Bosquet
el Pedró
Bosc de la Menja Res
els Rocs
Can Garrigoles
Granja Can Vall
Torrent de Torrent
Torrent del Ferrer Vell
Torrent de Sant Grau
Torrent de Sant Grau
Torrent de Sant Grau

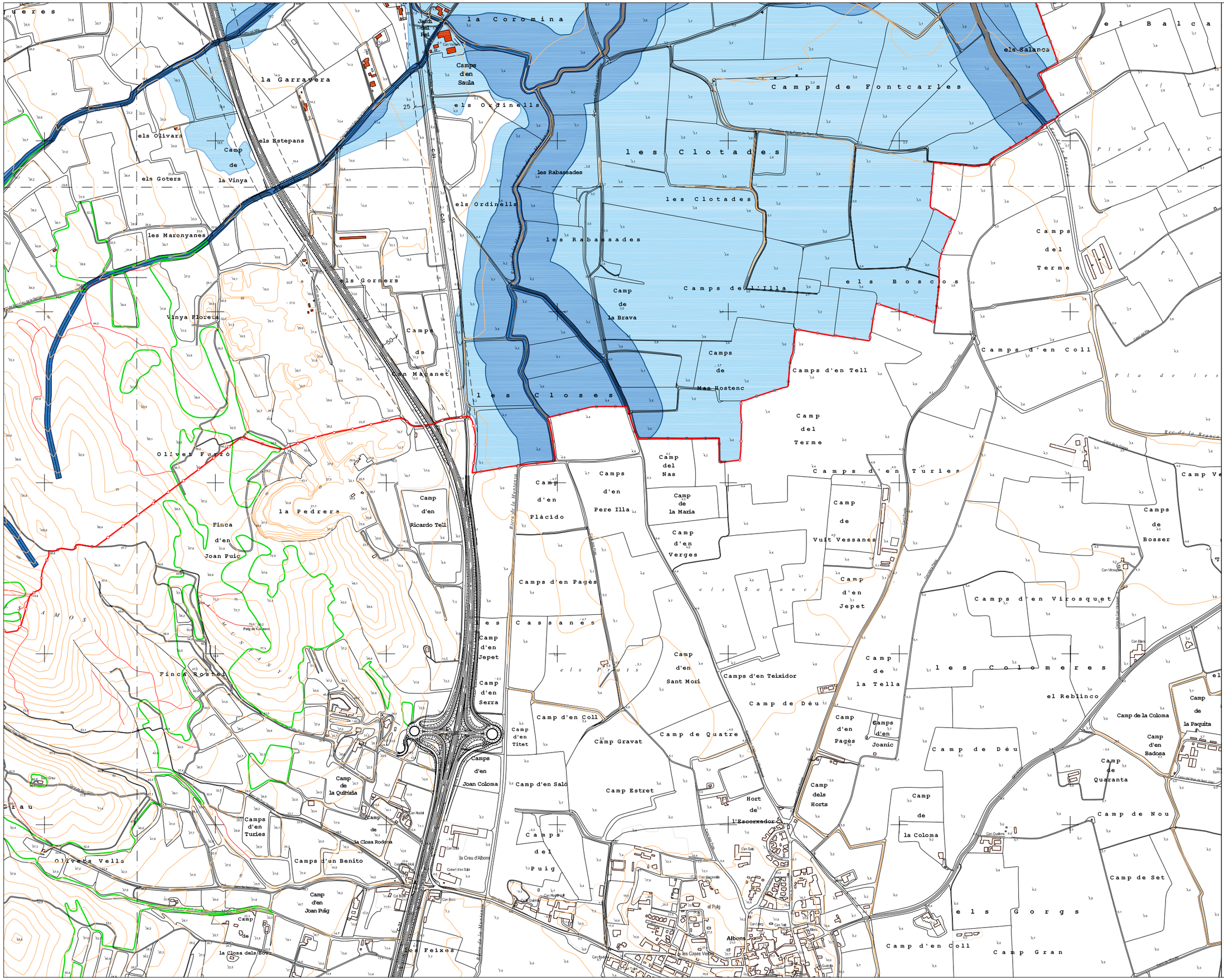

SISTEMA HIDROGRÀFIC

SISTEMA HÍDRIC

ZONA INUNDABLE

Pla d'Ordenació Urbanística Municipal

Juliol 2016

POUM Viladamat

O 14.4

ORDENACIÓ

SISTEMA HIDROGRÀFIC

e. 1:5.000 (DIN A1)

e. 1:10.000 (DIN A3)

0 100 200 400

Equip redactor:
KGB arquitectes · Geoservei · Pi advocats